

LEGENDA:

- ÁREA DE PATAMARIZAÇÃO
- LOTE RECUSADO
- OBELISCO
- PLACA DE FISCALIZAÇÃO

1 LOCALIZAÇÃO

ESCALA - 1 : 1000

TABELA DE TOPOGRAFIA			
QUADRA E LOTE	CORTE	ATERRO	CORTE/ATERRO
QD. 08, LT. 03	0,04 m³	49,39 m³	49,35 m³
QD. 08, LT. 04	2,49 m³	78,94 m³	76,45 m³
QD. 11, LT. 12	0,49 m³	35,72 m³	35,23 m³
QD. 11, LT. 13	0,00 m³	46,23 m³	46,23 m³
QD. 11, LT. 17	2,14 m³	37,14 m³	34,99 m³
QD. 11, LT. 18	2,37 m³	40,39 m³	38,02 m³
QD. 12, LT. 01	0,31 m³	175,48 m³	175,17 m³
QD. 12, LT. 02	0,00 m³	193,56 m³	193,56 m³
QD. 12, LT. 03	0,00 m³	201,31 m³	201,31 m³
QD. 12, LT. 04	0,05 m³	218,48 m³	218,43 m³
QD. 12, LT. 05	0,00 m³	81,20 m³	81,20 m³
QD. 12, LT. 06	0,00 m³	65,82 m³	65,82 m³
QD. 12, LT. 07	0,02 m³	51,78 m³	51,76 m³
QD. 12, LT. 08	0,11 m³	59,16 m³	59,05 m³
QD. 12, LT. 09	0,66 m³	65,98 m³	65,33 m³
QD. 12, LT. 10	0,02 m³	68,44 m³	68,42 m³
QD. 12, LT. 11	0,01 m³	58,79 m³	58,78 m³
QD. 12, LT. 12	0,07 m³	47,60 m³	47,53 m³
QD. 12, LT. 13	2,19 m³	43,53 m³	41,34 m³
QD. 12, LT. 14	72,12 m³	0,99 m³	-71,13 m³
QD. 12, LT. 15	61,82 m³	3,27 m³	-58,55 m³
QD. 12, LT. 18	0,78 m³	62,55 m³	61,77 m³
QD. 12, LT. 19	0,06 m³	54,18 m³	54,12 m³
QD. 12, LT. 20	0,00 m³	53,88 m³	53,88 m³
QD. 12, LT. 21	0,03 m³	59,44 m³	59,42 m³
QD. 12, LT. 22	1,53 m³	45,29 m³	43,77 m³
QD. 12, LT. 23	0,26 m³	48,38 m³	48,13 m³
QD. 12, LT. 24	0,01 m³	34,77 m³	34,77 m³
QD. 12, LT. 25	0,00 m³	48,16 m³	48,16 m³
QD. 12, LT. 26	0,00 m³	59,36 m³	59,36 m³
QD. 13, LT. 05	0,00 m³	75,52 m³	75,52 m³
QD. 13, LT. 06	0,00 m³	72,53 m³	72,52 m³
QD. 13, LT. 07	0,00 m³	78,85 m³	78,85 m³
QD. 13, LT. 08	0,00 m³	86,67 m³	86,67 m³
QD. 13, LT. 09	0,00 m³	91,06 m³	91,06 m³
QD. 13, LT. 10	0,00 m³	84,38 m³	84,38 m³
QD. 13, LT. 11	0,00 m³	89,07 m³	89,07 m³
QD. 13, LT. 12	0,00 m³	65,37 m³	65,37 m³
QD. 13, LT. 13	0,00 m³	86,02 m³	86,02 m³
QD. 13, LT. 14	0,19 m³	91,56 m³	91,38 m³
QD. 13, LT. 19	0,40 m³	61,10 m³	60,70 m³
QD. 13, LT. 20	0,58 m³	63,46 m³	62,88 m³
QD. 13, LT. 21	0,17 m³	72,21 m³	72,05 m³
QD. 13, LT. 22	0,02 m³	83,20 m³	83,18 m³
QD. 13, LT. 23	0,00 m³	84,08 m³	84,08 m³
QD. 13, LT. 24	0,00 m³	88,34 m³	88,34 m³
QD. 13, LT. 25	0,00 m³	101,18 m³	101,18 m³
QD. 13, LT. 26	0,00 m³	88,55 m³	88,55 m³
QD. 13, LT. 27	0,01 m³	68,76 m³	68,76 m³
QD. 13, LT. 28	0,00 m³	70,91 m³	70,91 m³
Total Lotes: 50	148,94 m³	3692,12 m³	3543,18 m³

ÁREA DE RAMPA		
QUADRA E LOTE	DESCRIÇÃO	ÁREA
QD. 08, LT. 03	RAMPA	6,01 m²
QD. 08, LT. 04	RAMPA	6,01 m²
QD. 11, LT. 12	RAMPA	6,01 m²
QD. 11, LT. 13	RAMPA	6,01 m²
QD. 11, LT. 17	RAMPA	6,02 m²
QD. 11, LT. 18	RAMPA	6,02 m²
QD. 12, LT. 01	RAMPA	13,57 m²
QD. 12, LT. 02	RAMPA	6,37 m²
QD. 12, LT. 03	RAMPA	6,69 m²
QD. 12, LT. 04	RAMPA	7,04 m²
QD. 12, LT. 05	RAMPA	6,02 m²
QD. 12, LT. 06	RAMPA	6,01 m²
QD. 12, LT. 07	RAMPA	6,02 m²
QD. 12, LT. 08	RAMPA	6,02 m²
QD. 12, LT. 09	RAMPA	6,02 m²
QD. 12, LT. 10	RAMPA	6,02 m²
QD. 12, LT. 11	RAMPA	6,02 m²
QD. 12, LT. 12	RAMPA	6,01 m²
QD. 12, LT. 13	RAMPA	6,01 m²
QD. 12, LT. 14	RAMPA	7,51 m²
QD. 12, LT. 15	RAMPA	8,69 m²
QD. 12, LT. 18	RAMPA	6,03 m²
QD. 12, LT. 19	RAMPA	6,03 m²
QD. 12, LT. 20	RAMPA	6,01 m²
QD. 12, LT. 21	RAMPA	6,02 m²
QD. 12, LT. 22	RAMPA	6,02 m²
QD. 12, LT. 23	RAMPA	6,02 m²
QD. 12, LT. 24	RAMPA	6,01 m²
QD. 12, LT. 25	RAMPA	6,01 m²
QD. 12, LT. 26	RAMPA	6,01 m²
QD. 13, LT. 05	RAMPA	6,01 m²
QD. 13, LT. 06	RAMPA	6,01 m²
QD. 13, LT. 07	RAMPA	6,01 m²
QD. 13, LT. 08	RAMPA	6,00 m²
QD. 13, LT. 09	RAMPA	6,01 m²
QD. 13, LT. 10	RAMPA	6,00 m²
QD. 13, LT. 11	RAMPA	6,01 m²
QD. 13, LT. 12	RAMPA	6,01 m²
QD. 13, LT. 13	RAMPA	6,01 m²
QD. 13, LT. 14	RAMPA	6,01 m²
QD. 13, LT. 19	RAMPA	6,02 m²
QD. 13, LT. 20	RAMPA	6,02 m²
QD. 13, LT. 21	RAMPA	6,02 m²
QD. 13, LT. 22	RAMPA	6,02 m²
QD. 13, LT. 23	RAMPA	6,02 m²
QD. 13, LT. 24	RAMPA	6,02 m²
QD. 13, LT. 25	RAMPA	6,02 m²
QD. 13, LT. 26	RAMPA	6,02 m²
QD. 13, LT. 27	RAMPA	6,01 m²
QD. 13, LT. 28	RAMPA	6,01 m²
Total geral: 50		314,48 m²

NOTA 1: O TERRENO DO RECUO FRONTAL DE GRAMA DEVERÁ SER NIVELADO EM CONFORMIDADE COM O NÍVEL DA CALÇADA E DO PLATÔ DA CASA.

NOTA 2: A RAMPA DE ACESSO DEVE TER DE 3% A 8,33% CHEGANDO AO NÍVEL DO PASSEIO DE PROTEÇÃO DA CASA. QUALQUER ESTRUTURA DE FUNDAÇÃO DEVE SER REALIZADA ABAIXO DESTE NÍVEL PARA QUE A RAMPA SE MANTENHA COMO ESPECIFICADA EM PROJETO. VER DETALHE EM CORTE ESQUEMÁTICO PRANCHA 01.

NOTA 3:

PATAMARIZAÇÃO

_ O PROJETO DE PATAMARIZAÇÃO FOI EXECUTANDO COM BASE NO LEVANTAMENTO TOPOGRÁFICO REALIZADO PELO TECNÓLOGO EM AGRIMENSURA RÔMULO GUILHERME, SOBRE ART Nº 1020240285109

ARRIMOS

_ O DETALHAMENTO DOS MUROS DE ARRIMO ENCONTRA-SE NO PROJETO ESTRUTURAL.

TALUDES

_ DEVERÁ SER PREVISTO SISTEMA DE DRENAGEM DOS TALUDES.
_ O TALUDE E 1M EM SEU ENTORNO DEVERÁ SER REVESTIDO DE COBERTURA VEGETAL.

CALÇADAS

_ O DETALHAMENTO DAS CALÇADAS ENCONTRA-SE NO PROJETO PASSEIO PÚBLICO.

PROJEÇÃO DA VAGA DE VEÍCULO

_ VERIFICAR A POSIÇÃO DAS VAGAS DE VEÍCULO EM PROJETO DE PASSEIO PÚBLICO.

LOTES FORA DOS CRITÉRIOS NECESSÁRIOS:

_ TODOS OS LOTES ATENDEM OS CRITÉRIOS EXIGIDOS PELA AGEHAB.

LOTES RESERVADOS

_ OS LOTES 05,09,12 E 24 NA QUADRA 12 SÃO RESERVADOS PARA IDOSOS E PESSOAS COM DEFICIÊNCIA (PCD), RESPECTIVAMENTE.
_ 5% (CINCO POR CENTO) DAS UNIDADES DE PROGRAMAS DE LOTEAMENTOS SOCIAIS E DE HABITAÇÃO POPULAR SERÃO DESTINADAS ÀS MULHERES VÍTIMAS DE VIOLÊNCIA DOMÉSTICA CONFORME LEI ESTADUAL Nº 21.525/2022. TAIS HABITAÇÕES SERÃO DESIGNADAS EM SORTEIO E NÃO HAVERÃO DIFERENCIAÇÃO ÀS DEMAIS.

ÁREA DE GRAMA RECUO FRONTAL		
QUADRA E LOTE	NOME AMBIENTE	ÁREA
QD. 08, LT. 03	GRAMA RECUO FRONTAL	50,45 m²
QD. 08, LT. 04	GRAMA RECUO FRONTAL	50,45 m²
QD. 11, LT. 12	GRAMA RECUO FRONTAL	50,45 m²
QD. 11, LT. 13	GRAMA RECUO FRONTAL	50,45 m²
QD. 11, LT. 17	GRAMA RECUO FRONTAL	50,45 m²
QD. 11, LT. 18	GRAMA RECUO FRONTAL	50,45 m²
QD. 12, LT. 01	GRAMA RECUO FRONTAL	99,01 m²
QD. 12, LT. 02	GRAMA RECUO FRONTAL	53,25 m²
QD. 12, LT. 03	GRAMA RECUO FRONTAL	55,59 m²
QD. 12, LT. 04	GRAMA RECUO FRONTAL	53,42 m²
QD. 12, LT. 05	GRAMA RECUO FRONTAL	49,89 m²
QD. 12, LT. 06	GRAMA RECUO FRONTAL	50,45 m²
QD. 12, LT. 07	GRAMA RECUO FRONTAL	49,89 m²
QD. 12, LT. 08	GRAMA RECUO FRONTAL	50,45 m²
QD. 12, LT. 09	GRAMA RECUO FRONTAL	49,89 m²
QD. 12, LT. 10	GRAMA RECUO FRONTAL	50,45 m²
QD. 12, LT. 11	GRAMA RECUO FRONTAL	50,45 m²
QD. 12, LT. 12	GRAMA RECUO FRONTAL	49,89 m²
QD. 12, LT. 13	GRAMA RECUO FRONTAL	50,45 m²
QD. 12, LT. 14	GRAMA RECUO FRONTAL	66,73 m²
QD. 12, LT. 15	GRAMA RECUO FRONTAL	74,67 m²
QD. 12, LT. 18	GRAMA RECUO FRONTAL	50,45 m²
QD. 12, LT. 19	GRAMA RECUO FRONTAL	50,45 m²
QD. 12, LT. 20	GRAMA RECUO FRONTAL	50,45 m²
QD. 12, LT. 21	GRAMA RECUO FRONTAL	50,45 m²
QD. 12, LT. 22	GRAMA RECUO FRONTAL	50,45 m²
QD. 12, LT. 23	GRAMA RECUO FRONTAL	50,45 m²
QD. 12, LT. 24	GRAMA RECUO FRONTAL	50,45 m²
QD. 12, LT. 25	GRAMA RECUO FRONTAL	50,45 m²
QD. 12, LT. 26	GRAMA RECUO FRONTAL	50,45 m²
QD. 13, LT. 05	GRAMA RECUO FRONTAL	50,45 m²
QD. 13, LT. 06	GRAMA RECUO FRONTAL	50,45 m²
QD. 13, LT. 07	GRAMA RECUO FRONTAL	50,45 m²
QD. 13, LT. 08	GRAMA RECUO FRONTAL	50,45 m²
QD. 13, LT. 09	GRAMA RECUO FRONTAL	50,42 m²
QD. 13, LT. 10	GRAMA RECUO FRONTAL	50,45 m²
QD. 13, LT. 11	GRAMA RECUO FRONTAL	50,45 m²
QD. 13, LT. 12	GRAMA RECUO FRONTAL	50,45 m²
QD. 13, LT. 13	GRAMA RECUO FRONTAL	50,45 m²
QD. 13, LT. 14	GRAMA RECUO FRONTAL	50,45 m²
QD. 13, LT. 19	GRAMA RECUO FRONTAL	50,45 m²
QD. 13, LT. 20	GRAMA RECUO FRONTAL	50,44 m²
QD. 13, LT. 21	GRAMA RECUO FRONTAL	50,46 m²
QD. 13, LT. 22	GRAMA RECUO FRONTAL	50,45 m²
QD. 13, LT. 23	GRAMA RECUO FRONTAL	50,45 m²
QD. 13, LT. 24	GRAMA RECUO FRONTAL	50,43 m²
QD. 13, LT. 25	GRAMA RECUO FRONTAL	50,44 m²
QD. 13, LT. 26	GRAMA RECUO FRONTAL	50,45 m²
QD. 13, LT. 27	GRAMA RECUO FRONTAL	50,45 m²
QD. 13, LT. 28	GRAMA RECUO FRONTAL	50,45 m²
Total geral		2619,62 m²

TABELA DE DIMENSÕES DOS MUROS DE ARRIMO PARA DRENAGEM				
QUADRA E LOTE	DESCRIÇÃO DO MURO	COMPRIMENTO	ÁREA	ÁREA DE MANTA BIDIM
QD. 08, LT. 03	ARRIMO ATÉ 1,20M	15,40 m	6,08 m²	14,47 m²
QD. 08, LT. 04	ARRIMO DENTRO DA PROJ. DA CASA - ATÉ 1,20M	19,00 m	17,08 m²	37,01 m²
QD. 11, LT. 12	ARRIMO DENTRO DA PROJ. DA CASA - ATÉ 1,20M	40,00 m	7,20 m²	20,40 m²
QD. 11, LT. 13	ARRIMO DENTRO DA PROJ. DA CASA - ATÉ 1,20M	40,00 m	11,12 m²	28,24 m²
QD. 11, LT. 17	ARRIMO DENTRO DA PROJ. DA CASA - ATÉ 1,20M	40,00 m	10,70 m²	27,41 m²
QD. 11, LT. 18	ARRIMO DENTRO DA PROJ. DA CASA - ATÉ 1,20M	20,00 m	10,28 m²	23,56 m²
QD. 12, LT. 01	ARRIMO ACIMA 1,20M	9,92 m	16,00 m²	33,49 m²
QD. 12, LT. 01	ARRIMO ACIMA 1,20M	20,50 m	18,84 m²	40,76 m²
QD. 12, LT. 02	ARRIMO ACIMA 1,20M	10,00 m	16,00 m²	33,50 m²
QD. 12, LT. 03	ARRIMO ACIMA 1,20M	10,00 m	16,00 m²	33,50 m²
QD. 12, LT. 04	ARRIMO ACIMA 1,20M	9,92 m	16,00 m²	33,49 m²
QD. 12, LT. 04	ARRIMO ACIMA 1,20M	18,20 m	22,14 m²	47,01 m²
QD. 12, LT. 05	ARRIMO DENTRO DA PROJ. DA CASA - ATÉ 1,20M	20,00 m	10,94 m²	24,88 m²
QD. 12, LT. 06	ARRIMO DENTRO DA PROJ. DA CASA - ATÉ 1,20M	20,00 m	9,20 m²	21,40 m²
QD. 12, LT. 07	ARRIMO DENTRO DA PROJ. DA CASA - ATÉ 1,20M	20,00 m	8,01 m²	19,02 m²
QD. 12, LT. 08	ARRIMO DENTRO DA PROJ. DA CASA - ATÉ 1,20M	20,00 m	11,18 m²	25,36 m²
QD. 12, LT. 09	ARRIMO DENTRO DA PROJ. DA CASA - ATÉ 1,20M	20,00 m	10,77 m²	24,54 m²
QD. 12, LT. 10	ARRIMO DENTRO DA PROJ. DA CASA - ATÉ 1,20M	20,00 m	10,89 m²	24,78 m²
QD. 12, LT. 11	ARRIMO DENTRO DA PROJ. DA CASA - ATÉ 1,20M	20,00 m	10,89 m²	24,78 m²
QD. 12, LT. 12	ARRIMO DENTRO DA PROJ. DA CASA - ATÉ 1,20M	20,00 m	10,89 m²	24,78 m²
QD. 12, LT. 14	ARRIMO ATÉ 1,20M	12,18 m	6,23 m²	14,28 m²
QD. 12, LT. 14	ARRIMO DENTRO DA PROJ. DA CASA - ATÉ 1,20M	19,92 m	23,36 m²	49,70 m²
QD. 12, LT. 18	ARRIMO DENTRO DA PROJ. DA CASA - ATÉ 1,20M	20,00 m	16,96 m²	36,93 m²
QD. 12, LT. 19	ARRIMO DENTRO DA PROJ. DA CASA - ATÉ 1,20M	20,00 m	11,73 m²	26,46 m²
QD. 12, LT. 20	ARRIMO DENTRO DA PROJ. DA CASA - ATÉ 1,20M	20,00 m	10,89 m²	24,78 m²
QD. 12, LT. 21	ARRIMO DENTRO DA PROJ. DA CASA - ATÉ 1,20M	20,00 m	10,89 m²	24,78 m²
QD. 12, LT. 22	ARRIMO DENTRO DA PROJ. DA CASA - ATÉ 1,20M	20,00 m	10,97 m²	24,94 m²
QD. 12, LT. 23	ARRIMO DENTRO DA PROJ. DA CASA - ATÉ 1,20M	20,00 m	14,66 m²	32,32 m²
QD. 12, LT. 23	ARRIMO DENTRO DA PROJ. DA CASA - ATÉ 1,20M	20,00 m	7,20 m²	17,40 m²
QD. 12, LT. 25	ARRIMO DENTRO DA PROJ. DA CASA - ATÉ 1,20M	20,00 m	8,90 m²	20,80 m²
QD. 12, LT. 26	ARRIMO DENTRO DA PROJ. DA CASA - ATÉ 1,20M	20,00 m	11,95 m²	26,90 m²
QD. 13, LT. 05	ARRIMO DENTRO DA PROJ. DA CASA - ATÉ 1,20M	23,29 m	14,16 m²	31,82 m²
QD. 13, LT. 06	ARRIMO DENTRO DA PROJ. DA CASA - ATÉ 1,20M	23,20 m	10,99 m²	25,45 m²
QD. 13, LT. 07	ARRIMO DENTRO DA PROJ. DA CASA - ATÉ 1,20M	23,08 m	10,98 m²	25,42 m²
QD. 13, LT. 08	ARRIMO DENTRO DA PROJ. DA CASA - ATÉ 1,20M	22,98 m	12,92 m²	29,28 m²
QD. 13, LT. 09	ARRIMO DENTRO DA PROJ. DA CASA - ATÉ 1,20M	22,77 m	13,88 m²	31,17 m²
QD. 13, LT. 10	ARRIMO DENTRO DA PROJ. DA CASA - ATÉ 1,20M	22,77 m	12,48 m²	28,38 m²
QD. 13, LT. 11	ARRIMO DENTRO DA PROJ. DA CASA - ATÉ 1,20M	22,67 m	13,81 m²	31,03 m²
QD. 13, LT. 12	ARRIMO DENTRO DA PROJ. DA CASA - ATÉ 1,20M	22,56 m	12,12 m²	27,62 m²
QD. 13, LT. 13	ARRIMO DENTRO DA PROJ. DA CASA - ATÉ 1,20M	22,46 m	12,77 m²	28,92 m²
QD. 13, LT. 14	ARRIMO DENTRO DA PROJ. DA CASA - ATÉ 1,20M	22,36 m	16,94 m²	37,23 m²
QD. 13, LT. 19	ARRIMO DENTRO DA PROJ. DA CASA - ATÉ 1,20M	22,25 m	15,56 m²	34,46 m²
QD. 13, LT. 20	ARRIMO DENTRO DA PROJ. DA CASA - ATÉ 1,20M	22,15 m	15,28 m²	33,87 m²
QD. 13, LT. 21	ARRIMO DENTRO DA PROJ. DA CASA - ATÉ 1,20M	22,25 m	15,14 m²	33,61 m²
QD. 13, LT. 22	ARRIMO DENTRO DA PROJ. DA CASA - ATÉ 1,20M	22,36 m	13,42 m²	30,19 m²
QD. 13, LT. 23	ARRIMO DENTRO DA PROJ. DA CASA - ATÉ 1,20M	22,46 m	13,41 m²	30,20 m²
QD. 13, LT. 24	ARRIMO DENTRO DA PROJ. DA CASA - ATÉ 1,20M	22,32 m	14,29 m²	31,93 m²
QD. 13, LT. 25	ARRIMO DENTRO DA PROJ. DA CASA - ATÉ 1,20M	22,46 m	14,24 m²	31,85 m²
QD. 13, LT. 26	ARRIMO DENTRO DA PROJ. DA CASA - ATÉ 1,20M	22,56 m	12,74 m²	28,86 m²
QD. 13, LT. 27	ARRIMO DENTRO DA PROJ. DA CASA - ATÉ 1,20M	22,46 m	10,75 m²	24,87 m²
QD. 13, LT. 28	ARRIMO DENTRO DA PROJ. DA CASA - ATÉ 1,20M	22,56 m	14,92 m²	33,22 m²
Total geral: 51		1077,01 m	654,75 m²	1471,05 m²

ÁREA DO MURO DE ARRIMO - DENTRO DA PROJEÇÃO DA CASA - ATÉ 1,20M			
QUADRA E LOTE	DESCRIÇÃO DO MURO	MATERIAL	ÁREA
QD. 08, LT. 04	ARRIMO DENTRO DA PROJ. DA CASA - ATÉ 1,20M	BLOCO DE CONCRETO (14CM) - ARRIMO FINAL 16CM	17,08 m²
QD. 11, LT. 12	ARRIMO DENTRO DA PROJ. DA CASA - ATÉ 1,20M	BLOCO DE CONCRETO (14CM) - ARRIMO FINAL 16CM	7,20 m²
QD. 11, LT. 13	ARRIMO DENTRO DA PROJ. DA CASA - ATÉ 1,20M	BLOCO DE CONCRETO (14CM) - ARRIMO FINAL 16CM	11,12 m²
QD. 11, LT. 17	ARRIMO DENTRO DA PROJ. DA CASA - ATÉ 1,20M	BLOCO DE CONCRETO (14CM) - ARRIMO FINAL 16CM	10,70 m²
QD. 11, LT. 18	ARRIMO DENTRO DA PROJ. DA CASA - ATÉ 1,20M	BLOCO DE CONCRETO (14CM) - ARRIMO FINAL 16CM	10,28 m²
QD. 12, LT. 05	ARRIMO DENTRO DA PROJ. DA CASA - ATÉ 1,20M	BLOCO DE CONCRETO (14CM) - ARRIMO FINAL 16CM	10,94 m²
QD. 12, LT. 06	ARRIMO DENTRO DA PROJ. DA CASA - ATÉ 1,20M	BLOCO DE CONCRETO (14CM) - ARRIMO FINAL 16CM	9,20 m²
QD. 12, LT. 07	ARRIMO DENTRO DA PROJ. DA CASA - ATÉ 1,20M	BLOCO DE CONCRETO (14CM) - ARRIMO FINAL 16CM	8,01 m²
QD. 12, LT. 08	ARRIMO DENTRO DA PROJ. DA CASA - ATÉ 1,20M	BLOCO DE CONCRETO (14CM) - ARRIMO FINAL 16CM	11,18 m²
QD. 12, LT. 09	ARRIMO DENTRO DA PROJ. DA CASA - ATÉ 1,20M	BLOCO DE CONCRETO (14CM) - ARRIMO FINAL 16CM	10,77 m²
QD. 12, LT. 10	ARRIMO DENTRO DA PROJ. DA CASA - ATÉ 1,20M	BLOCO DE CONCRETO (14CM) - ARRIMO FINAL 16CM	10,89 m²
QD. 12, LT. 11	ARRIMO DENTRO DA PROJ. DA CASA - ATÉ 1,20M	BLOCO DE CONCRETO (14CM) - ARRIMO FINAL 16CM	10,89 m²
QD. 12, LT. 12	ARRIMO DENTRO DA PROJ. DA CASA - ATÉ 1,20M	BLOCO DE CONCRETO (14CM) - ARRIMO FINAL 16CM	10,89 m²
QD. 12, LT. 14	ARRIMO DENTRO DA PROJ. DA CASA - ATÉ 1,20M	BLOCO DE CONCRETO (14CM) - ARRIMO FINAL 16CM	23,36 m²
QD. 12, LT. 18	ARRIMO DENTRO DA PROJ. DA CASA - ATÉ 1,20M	BLOCO DE CONCRETO (14CM) - ARRIMO FINAL 16CM	16,96 m²
QD. 12, LT. 19	ARRIMO DENTRO DA PROJ. DA CASA - ATÉ 1,20M	BLOCO DE CONCRETO (14CM) - ARRIMO FINAL 16CM	11,73 m²
QD. 12, LT. 20	ARRIMO DENTRO DA PROJ. DA CASA - ATÉ 1,20M	BLOCO DE CONCRETO (14CM) - ARRIMO FINAL 16CM	10,89 m²
QD. 12, LT. 21	ARRIMO DENTRO DA PROJ. DA CASA - ATÉ 1,20M	BLOCO DE CONCRETO (14CM) - ARRIMO FINAL 16CM	10,89 m²
QD. 12, LT. 22	ARRIMO DENTRO DA PROJ. DA CASA - ATÉ 1,20M	BLOCO DE CONCRETO (14CM) - ARRIMO FINAL 16CM	10,97 m²
QD. 12, LT. 23	ARRIMO DENTRO DA PROJ. DA CASA - ATÉ 1,20M	BLOCO DE CONCRETO (14CM) - ARRIMO FINAL 16CM	21,86 m²
QD. 12, LT. 25	ARRIMO DENTRO DA PROJ. DA CASA - ATÉ 1,20M	BLOCO DE CONCRETO (14CM) - ARRIMO FINAL 16CM	8,90 m²
QD. 12, LT. 26	ARRIMO DENTRO DA PROJ. DA CASA - ATÉ 1,20M	BLOCO DE CONCRETO (14CM) - ARRIMO FINAL 16CM	11,95 m²
QD. 13, LT. 05	ARRIMO DENTRO DA PROJ. DA CASA - ATÉ 1,20M	BLOCO DE CONCRETO (14CM) - ARRIMO FINAL 16CM	14,16 m²
QD. 13, LT. 06	ARRIMO DENTRO DA PROJ. DA CASA - ATÉ 1,20M	BLOCO DE CONCRETO (14CM) - ARRIMO FINAL 16CM	10,99 m²
QD. 13, LT. 07	ARRIMO DENTRO DA PROJ. DA CASA - ATÉ 1,20M	BLOCO DE CONCRETO (14CM) - ARRIMO FINAL 16CM	10,98 m²
QD. 13, LT. 08	ARRIMO DENTRO DA PROJ. DA CASA - ATÉ 1,20M	BLOCO DE CONCRETO (14CM) - ARRIMO FINAL 16CM	12,92 m²
QD. 13, LT. 09	ARRIMO DENTRO DA PROJ. DA CASA - ATÉ 1,20M	BLOCO DE CONCRETO (14CM) - ARRIMO FINAL 16CM	13,88 m²
QD. 13, LT. 10	ARRIMO DENTRO DA PROJ. DA CASA - ATÉ 1,20M	BLOCO DE CONCRETO (14CM) - ARRIMO FINAL 16CM	12,48 m²
QD. 13, LT. 11	ARRIMO DENTRO DA PROJ. DA CASA - ATÉ 1,20M	BLOCO DE CONCRETO (14CM) - ARRIMO FINAL 16CM	13,81 m²
QD. 13, LT. 12	ARRIMO DENTRO DA PROJ. DA CASA - ATÉ 1,20M	BLOCO DE CONCRETO (14CM) - ARRIMO FINAL 16CM	12,12 m²
QD. 13, LT. 13	ARRIMO DENTRO DA PROJ. DA CASA - ATÉ 1,20M	BLOCO DE CONCRETO (14CM) - ARRIMO FINAL 16CM	12,77 m²
QD. 13, LT. 14	ARRIMO DENTRO DA PROJ. DA CASA - ATÉ 1,20M	BLOCO DE CONCRETO (14CM) - ARRIMO FINAL 16CM	16,94 m²
QD. 13, LT. 19	ARRIMO DENTRO DA PROJ. DA CASA - ATÉ 1,20M	BLOCO DE CONCRETO (14CM) - ARRIMO FINAL 16CM	15,56 m²
QD. 13, LT. 20	ARRIMO DENTRO DA PROJ. DA CASA - ATÉ 1,20M	BLOCO DE CONCRETO (14CM) - ARRIMO FINAL 16CM	15,28 m²
QD. 13, LT. 21	ARRIMO DENTRO DA PROJ. DA CASA - ATÉ 1,20M	BLOCO DE CONCRETO (14CM) - ARRIMO FINAL 16CM	15,14 m²
QD. 13, LT. 22	ARRIMO DENTRO DA PROJ. DA CASA - ATÉ 1,20M	BLOCO DE CONCRETO (14CM) - ARRIMO FINAL 16CM	13,42 m²
QD. 13, LT. 23	ARRIMO DENTRO DA PROJ. DA CASA - ATÉ 1,20M	BLOCO DE CONCRETO (14CM) - ARRIMO FINAL 16CM	13,41 m²
QD. 13, LT. 24	ARRIMO DENTRO DA PROJ. DA CASA - ATÉ 1,20M	BLOCO DE CONCRETO (14CM) - ARRIMO FINAL 16CM	14,29 m²
QD. 13, LT. 25	ARRIMO DENTRO DA PROJ. DA CASA - ATÉ 1,20M	BLOCO DE CONCRETO (14CM) - ARRIMO FINAL 16CM	14,24 m²
QD. 13, LT. 26	ARRIMO DENTRO DA PROJ. DA CASA - ATÉ 1,20M	BLOCO DE CONCRETO (14CM) - ARRIMO FINAL 16CM	12,74 m²
QD. 13, LT. 27	ARRIMO DENTRO DA PROJ. DA CASA - ATÉ 1,20M	BLOCO DE CONCRETO (14CM) - ARRIMO FINAL 16CM	10,75 m²
QD. 13, LT. 28	ARRIMO DENTRO DA PROJ. DA CASA - ATÉ 1,20M	BLOCO DE CONCRETO (14CM) - ARRIMO FINAL 16CM	14,92 m²
Total geral: 43			537,46 m²

TABELA DE CERCA EM MADEIRA COM 9 FIOS DE ARAME FARPADO		
MATERIAL	ALTURA DO GUARDA-CORPO	COMPRIMENTO
CERCA EM MADEIRA ROLIÇA H1,70M COM 9 FIOS DE ARAME FARPADO	1,70	838,01
Total geral: 4		838,01

ÁREA DO MURO DE ARRIMO - FORA DA PROJEÇÃO DA CASA - ATÉ 1,20M			
QUADRA E LOTE	DESCRIÇÃO DO MURO	MATERIAL	ÁREA
QD. 08, LT. 03	ARRIMO ATÉ 1,20M	BLOCO DE CONCRETO (14CM) - ARRIMO FINAL 16CM	6,08 m²
QD. 12, LT. 14	ARRIMO ATÉ 1,20M	BLOCO DE CONCRETO (14CM) - ARRIMO FINAL 16CM	6,23 m²
Total geral: 2			12,31 m²

ÁREA DO MURO DE ARRIMO - FORA DA PROJEÇÃO DA CASA - ACIMA DE 1,20M			
QUADRA E LOTE	DESCRIÇÃO DO MURO	MATERIAL	ÁREA
QD. 12, LT. 01	ARRIMO ACIMA 1,20M	BLOCO DE CONCRETO (14CM) - ARRIMO FINAL 16CM	34,84 m²
QD. 12, LT. 02	ARRIMO ACIMA 1,20M	BLOCO DE CONCRETO (14CM) - ARRIMO FINAL 16CM	16,00 m²
QD. 12, LT. 03	ARRIMO ACIMA 1,20M	BLOCO DE CONCRETO (14CM) - ARRIMO FINAL 16CM	16,00 m²
QD. 12, LT. 04	ARRIMO ACIMA 1,20M	BLOCO DE CONCRETO (14CM) - ARRIMO FINAL 16CM	38,14 m²
Total geral: 6			104,98 m²

ÁREA DE GRAMA TALUDE		
QUADRA E LOTE	NOME AMBIENTE	ÁREA
QD. 08, LT. 03	GRAMA, TALUDE	23,79 m²
QD. 08, LT. 04	GRAMA, TALUDE	27,82 m²
Total geral		51,61 m²

| QUAN

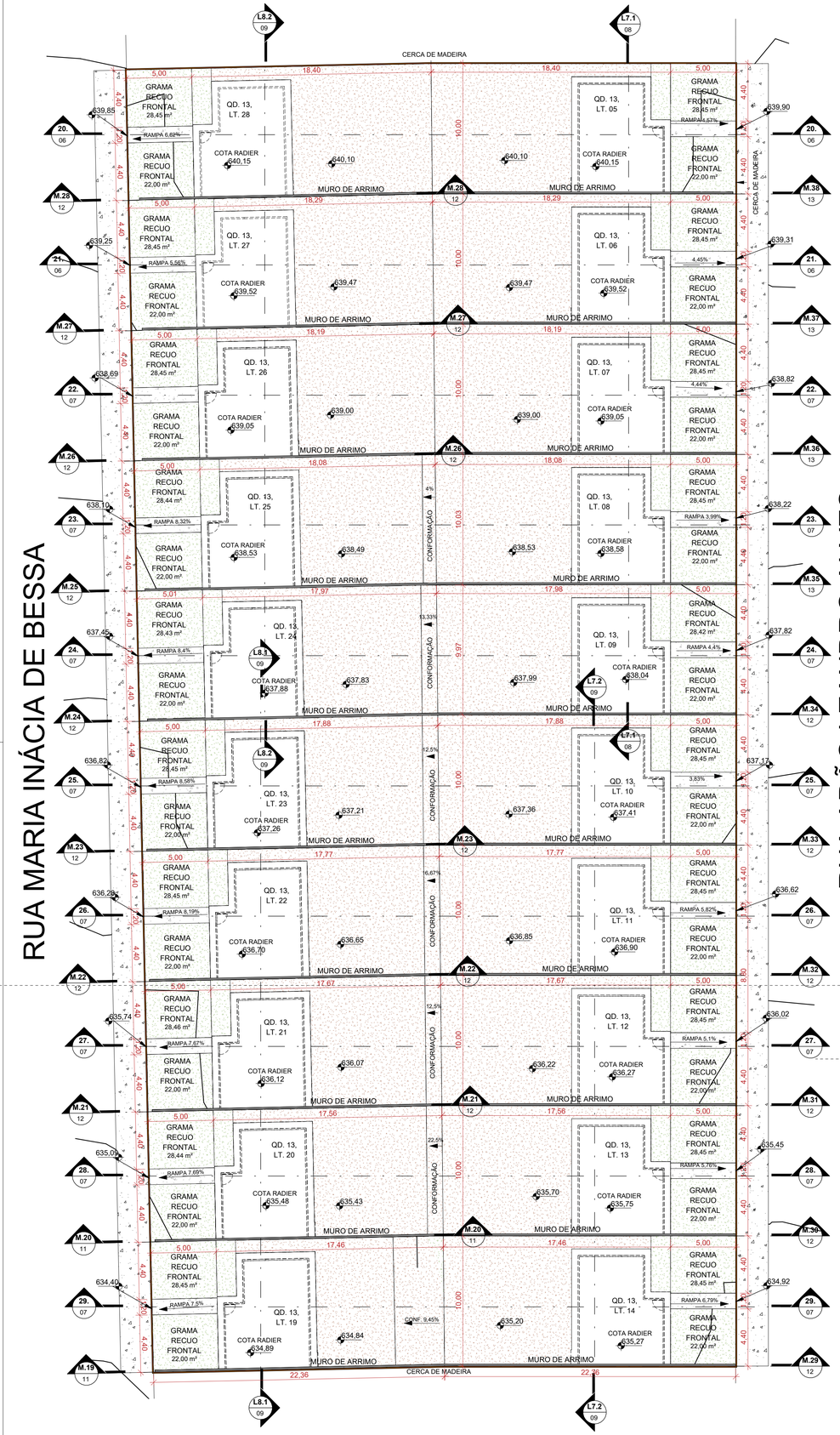

PLANTA DE PATAMARIZAÇÃO - QD. 13

3 ESCALA - 1 : 200

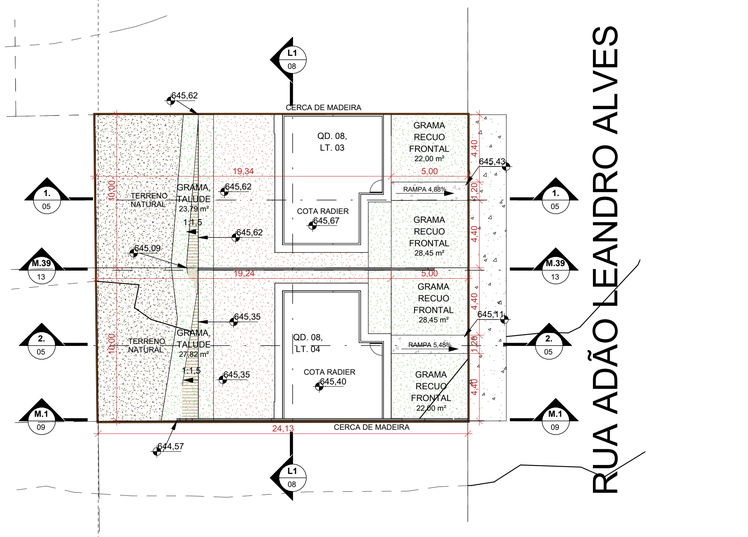

PLANTA DE PATAMARIZAÇÃO - QD. 08

1 ESCALA - 1 : 200

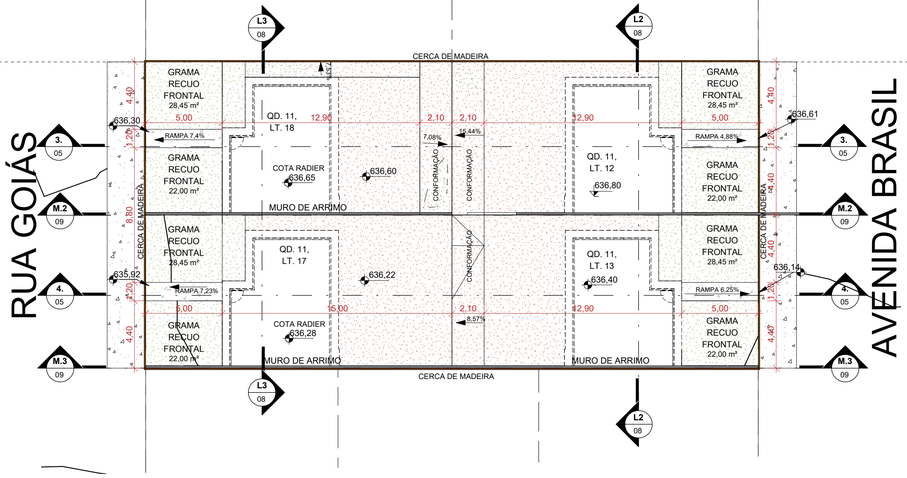

PLANTA DE PATAMARIZAÇÃO - QD. 11

2 ESCALA - 1 : 200

LEGENDA:

- ÁREA DE GRAMA
- CALçADA
- GUARDA-CORPO (ALVENARIA ESTRUTURAL)
- ARRIMO ABAIXO DA SOBREPOSIçãO DA HABITAçãO (EM CORTE)
- ARRIMO FORA DA SOBREPOSIçãO DA HABITAçãO ACIMA 1,20M (EM CORTE)
- ARRIMO FORA DA SOBREPOSIçãO DA HABITAçãO ATÉ 1,20M (EM CORTE)
- MURO DE ARRIMO (EM PLANTA)
- TERRENO NATURAL
- TALUDE
- TERRENO PATAMARIZADO
- RAMPA
- LOTES RESERVADOS PARA PCD E IDOSO (VER NOTAS)
- LOTES COM POSSIBILIDADE DE APROVEITAMENTO (VER NOTAS)
- LOTES RECUSADOS
- CERCA EM MADEIRA
- MURETA HIDRáULICA
- FOSSA SéPTICA
- SUMIDOURO
- VAGA DE GARAGEM
- POSTE

NOTA 1: O TERRENO DO RECUO FRONTAL DE GRAMA DEVERÁ SER NIVELADO EM CONFORMIDADE COM O NÍVEL DA CALÇADA E DO PLATÔ DA CASA.

NOTA 2: A RAMPA DE ACESSO DEVE TER DE 3% A 8,33% CHEGANDO AO NÍVEL DO PASSEIO DE PROTEÇÃO DA CASA. QUALQUER ESTRUTURA DE FUNDAÇÃO DEVE SER REALIZADA ABAIXO DESTE NÍVEL PARA QUE A RAMPA SE MANTENHA COMO ESPECIFICADA EM PROJETO. VER DETALHE EM CORTE ESQUEMÁTICO PRANCHA 01.

NOTA 3:

PATAMARIZAÇÃO

_ O PROJETO DE PATAMARIZAÇÃO FOI EXECUTANDO COM BASE NO LEVANTAMENTO TOPOGRÁFICO REALIZADO PELO TECNÓLOGO EM AGRIMENSURA RÔMULO GUILHERME, SOBRE ART Nº 1020240285109

ARRIMOS

_ O DETALHAMENTO DOS MUROS DE ARRIMO ENCONTRA-SE NO PROJETO ESTRUTURAL.

TALUDES

_ DEVERÁ SER PREVISTO SISTEMA DE DRENAGEM DOS TALUDES.
_ O TALUDE E 1M EM SEU ENTORNO DEVERÁ SER REVESTIDO DE COBERTURA VEGETAL.

CALÇADAS

_ O DETALHAMENTO DAS CALÇADAS ENCONTRA-SE NO PROJETO PASSEIO PÚBLICO.

PROJEÇÃO DA VAGA DE VEÍCULO

_ VERIFICAR A POSIÇÃO DAS VAGAS DE VEÍCULO EM PROJETO DE PASSEIO PÚBLICO.

LOTES FORA DOS CRITÉRIOS NECESSÁRIOS:

_ TODOS OS LOTES ATENDEM OS CRITÉRIOS EXIGIDOS PELA AGEHAB.

LOTES RESERVADOS

_ OS LOTES 05,09,12 E 24 NA QUADRA 12 SÃO RESERVADOS PARA IDOSOS E PESSOAS COM DEFICIÊNCIA (PCD), RESPECTIVAMENTE.
_ 5% (CINCO POR CENTO) DAS UNIDADES DE PROGRAMAS DE LOTEAMENTOS SOCIAIS E DE HABITAÇÃO POPULAR SERÃO DESTINADAS ÀS MULHERES VÍTIMAS DE VIOLÊNCIA DOMÉSTICA CONFORME LEI ESTADUAL Nº 21.525/2022. TAIS HABITAÇÕES SERÃO DESIGNADAS EM SORTEIO E NÃO HAVERÃO DIFERENCIAÇÃO ÀS DEMAIS.

HISTÓRICO DE REVISÃO: R02

00 -EMISSÃO INICIAL DO PROJETO
01 - ATUALIZAÇÃO MODELO CONSTRUTIVO - CASA EXCEL
02 - REVISÃO DOS LOTES GLOSADOS
03 - XXXXXXXXXXXXXXXXX
04 - XXXXXXXXXXXXXXXXX
05 - XXXXXXXXXXXXXXXXX

QUADRO DE REVISÕES

REVISÃO	DATA	MOTIVAÇÃO	SOLICITANTE	CONTEÚDO	AUTOR
R00	18/11/2024	Nº SEI e Despacho Nº 202400031008712	SECPLANH	Emissão inicial do projeto	KALITA OLIVEIRA
R01	13/02/2024	Nº SEI e Despacho Nº 202400031008712	SECPLANH	Atualização modelo construtivo	KALITA OLIVEIRA
R02	18/18/2025	Nº SEI e Despacho Nº 202400031008712	SECPLANH	Revisão dos lotes glosados	PAULA SIQUEIRA

APROVAÇÃO DE PROJETO:

Os projetos referentes ao Processo SEI Nº202400031008712, encontram-se dentro das normas e exigências da AGEHAB, tendo sido elaborado por profissionais habilitados.

GERÊNCIA DE PROJETOS DE IMPLANTAÇÃO

SECRETARIA EXECUTIVA DE PLANEJAMENTO E PROJETOS HABITACIONAIS

AGEHAB Agência Goiana de Habitação

GOVERNO DE GOIÁS O ESTADO QUE DÁ CERTO

PROJETO DE PATAMARIZAÇÃO

VICENTINÓPOLIS MÓD II - 50 UH

ENDEREÇO DA OBRA: Quadra 08, lotes 03 e 04; Quadra 11, lotes 12 e 13 e lotes 17 e 18, Quadra 12, lotes 01 a 15 e lotes 18 a 26, Quadra 13, lotes 05 a 14, lotes 19 a 28, localizados no loteamento denominado Residencial Emídia Ferreira Chaves

PROPRIETÁRIO:

AGÊNCIA GOIANA DE HABITAÇÃO - AGEHAB
CNPJ: 01.274.240/0001-47

AUTOR DO PROJETO:

ARQ. URB. KALITA LORRANE MOREIRA DE OLIVEIRA | CAU: A166601-0 / GO

PATAMARIZAÇÃO

CONTEÚDO:

PATAMARIZAÇÃO

ÁREA DO TERRENO: 10.726,72m²	**DESENHO:** MARÍLLIA OLIVEIRA	**ESCALA:** Como indicado	**FOLHA:** 02
ÁREA CONSTRUÍDA: 00.000,00m²	**PROGRAMA:** REVIT - 2025 **DATA:** NOV/2024	**FORMATO:** A1 (841x594mm)	

IMPORTANTE: ANTES DA EXECUÇÃO, VERIFICAR A COMPATIBILIDADE COM PROJETOS COMPLEMENTARES: TOPOGRÁFICO, EXECUTIVO, ESTRUTURAL, ELÉTRICO E HIDRÁULICO.

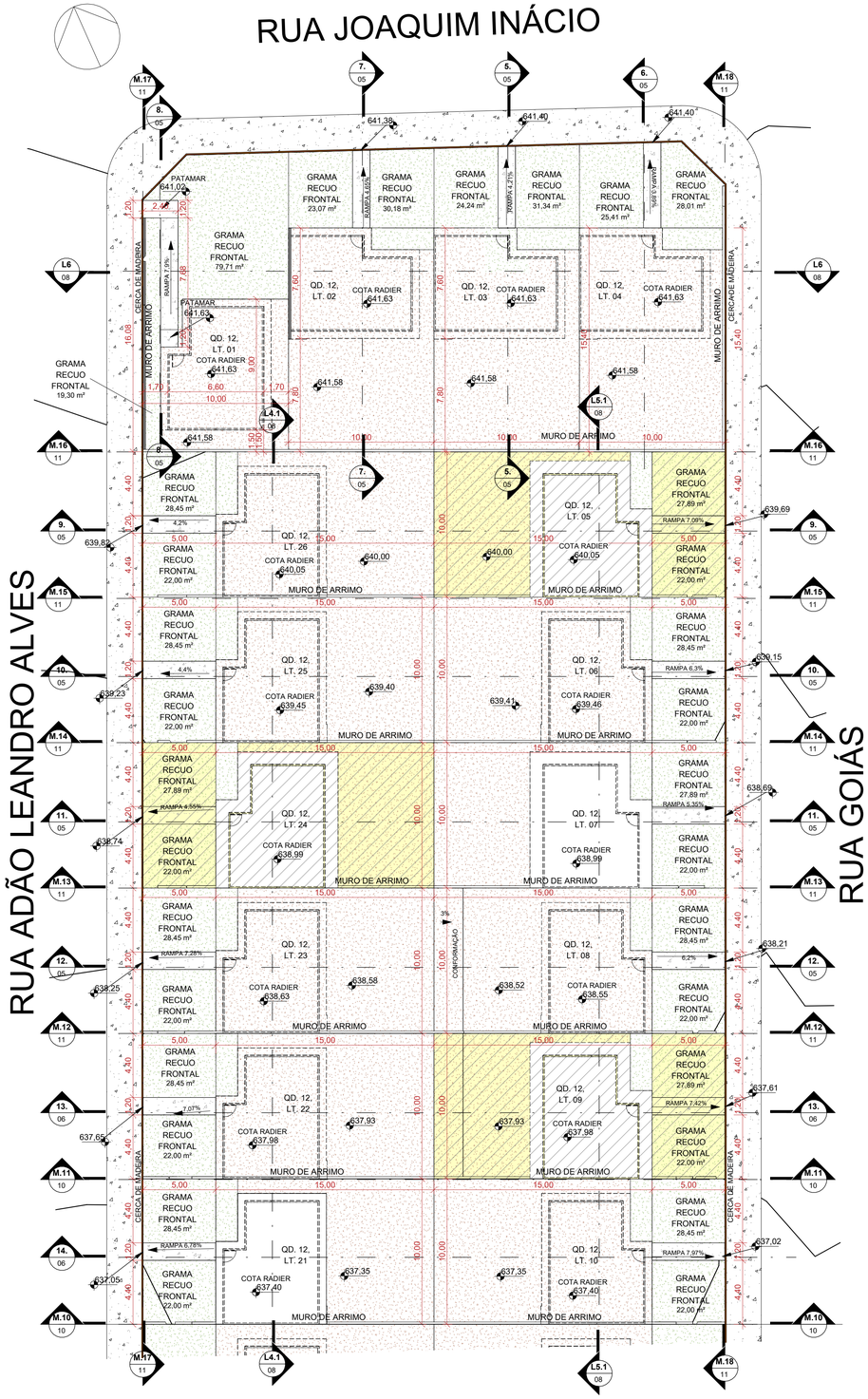

1 PLANTA DE PATAMARIZAÇÃO - QD. 12 - PT.01

ESCALA - 1 : 200



2 PLANTA DE PATAMARIZAÇÃO - QD. 12 - PT.02

ESCALA - 1 : 200

LEGENDA:

- ÁREA DE GRAMA
- CALçADA
- GUARDA-CORPO (ALVENARIA ESTRUTURAL)
- ARRIMO ABAIXO DA SOBREPOSIçãO DA HABITAçãO (EM CORTE)
- ARRIMO FORA DA SOBREPOSIçãO DA HABITAçãO ACIMA 1,20M (EM CORTE)
- ARRIMO FORA DA SOBREPOSIçãO DA HABITAçãO ATÉ 1,20M (EM CORTE)
- MURO DE ARRIMO (EM PLANTA)
- TERRENO NATURAL
- TALUDE
- TERRENO PATAMARIZADO
- RAMPA
- LOTES RESERVADOS PARA PCD E IDOSO (VER NOTAS)
- LOTES COM POSSIBILIDADE DE APROVEITAMENTO (VER NOTAS)
- LOTES RECUSADOS
- CERCA EM MADEIRA
- MURETA HIDRáULICA
- FOSSA SéPTICA
- SUMIDOURO
- VAGA DE GARAGEM
- POSTE

NOTA 1: O TERRENO DO RECUO FRONTAL DE GRAMA DEVERÁ SER NIVELADO EM CONFORMIDADE COM O NÍVEL DA CALÇADA E DO PLATÔ DA CASA.

NOTA 2: A RAMPA DE ACESSO DEVE TER DE 3% A 8,33% CHEGANDO AO NÍVEL DO PASSEIO DE PROTEÇÃO DA CASA. QUALQUER ESTRUTURA DE FUNDAÇÃO DEVE SER REALIZADA ABAIXO DESTE NÍVEL PARA QUE A RAMPA SE MANTENHA COMO ESPECIFICADA EM PROJETO. VER DETALHE EM CORTE ESQUEMÁTICO PRANCHA 01.

NOTA 3:

PATAMARIZAÇÃO

_ O PROJETO DE PATAMARIZAÇÃO FOI EXECUTANDO COM BASE NO LEVANTAMENTO TOPOGRÁFICO REALIZADO PELO TECNÓLOGO EM AGRIMENSURA RÔMULO GUILHERME, SOBRE ART Nº 1020240285109

ARRIMOS

_ O DETALHAMENTO DOS MUROS DE ARRIMO ENCONTRA-SE NO PROJETO ESTRUTURAL.

TALUDES

_ DEVERÁ SER PREVISTO SISTEMA DE DRENAGEM DOS TALUDES.
_ O TALUDE E 1M EM SEU ENTORNO DEVERÁ SER REVESTIDO DE COBERTURA VEGETAL.

CALÇADAS

_ O DETALHAMENTO DAS CALÇADAS ENCONTRA-SE NO PROJETO PASSEIO PÚBLICO.

PROJEÇÃO DA VAGA DE VEÍCULO

_ VERIFICAR A POSIÇÃO DAS VAGAS DE VEÍCULO EM PROJETO DE PASSEIO PÚBLICO.

LOTES FORA DOS CRITÉRIOS NECESSÁRIOS:

_ TODOS OS LOTES ATENDEM OS CRITÉRIOS EXIGIDOS PELA AGEHAB.

LOTES RESERVADOS

_ OS LOTES 05,09,12 E 24 NA QUADRA 12 SÃO RESERVADOS PARA IDOSOS E PESSOAS COM DEFICIÊNCIA (PCD), RESPECTIVAMENTE.
_ 5% (CINCO POR CENTO) DAS UNIDADES DE PROGRAMAS DE LOTEAMENTOS SOCIAIS E DE HABITAÇÃO POPULAR SERÃO DESTINADAS ÀS MULHERES VÍTIMAS DE VIOLÊNCIA DOMÉSTICA CONFORME LEI ESTADUAL Nº 21.525/2022. TAIS HABITAÇÕES SERÃO DESIGNADAS EM SORTEIO E NÃO HAVERÃO DIFERENCIAÇÃO ÀS DEMAIS.

HISTÓRICO DE REVISÃO: R02

00 -EMISSÃO INICIAL DO PROJETO
01 - ATUALIZAÇÃO MODELO CONSTRUTIVO - CASA EXCEL
02 - REVISÃO DOS LOTES GLOSADOS
03 - XXXXXXXXXXXXXXXXX
04 - XXXXXXXXXXXXXXXXX
05 - XXXXXXXXXXXXXXXXX

QUADRO DE REVISÕES

REVISÃO	DATA	MOTIVAÇÃO	SOLICITANTE	CONTEÚDO	AUTOR
R00	18/11/2024	Nº SEI e Despacho Nº 202400031008712	SECPLANH	Emissão inicial do projeto	KALITA OLIVEIRA
R01	13/02/2024	Nº SEI e Despacho Nº 202400031008712	SECPLANH	Atualização modelo construtivo	KALITA OLIVEIRA
R02	18/18/2025	Nº SEI e Despacho Nº 202400031008712	SECPLANH	Revisão dos lotes glosados	PAULA SIQUEIRA

APROVAÇÃO DE PROJETO:

Os projetos referentes ao Processo SEI Nº202400031008712, encontram-se dentro das normas e exigências da AGEHAB, tendo sido elaborado por profissionais habilitados.

GERÊNCIA DE PROJETOS DE IMPLANTAÇÃO

SECRETARIA EXECUTIVA DE PLANEJAMENTO E PROJETOS HABITACIONAIS

AGEHAB Agência Goiana de Habitação

GOVERNO DE GOIÁS O ESTADO QUE DÁ CERTO

PROJETO DE PATAMARIZAÇÃO

VICENTINÓPOLIS MÓD II - 50 UH

ENDEREÇO DA OBRA: Quadra 08, lotes 03 e 04; Quadra 11, lotes 12 e 13 e lotes 17 e 18, Quadra 12, lotes 01 a 15 e lotes 18 a 26, Quadra 13, lotes 05 a 14, lotes 19 a 28, localizados no loteamento denominado Residencial Emídia Ferreira Chaves

PROPRIETÁRIO:

AGÊNCIA GOIANA DE HABITAÇÃO - AGEHAB
CNPJ: 01.274.240/0001-47

AUTOR DO PROJETO:

ARQ. URB. KALITA LORRANE MOREIRA DE OLIVEIRA | CAU: A166601-0 / GO

PATAMARIZAÇÃO

CONTEÚDO: PATAMARIZAÇÃO

ÁREA DO TERRENO: 10.726,72m²	**DESENHO:** MARÍLLIA OLIVEIRA	**ESCALA:** Como indicado	**FOLHA:** 03
ÁREA CONSTRUÍDA: 00.000,00m²	**PROGRAMA:** REVIT - 2025 **DATA:** NOV/2024	**FORMATO:** A1 (841x594mm)	

IMPORTANTE: ANTES DA EXECUÇÃO, VERIFICAR A COMPATIBILIDADE COM PROJETOS COMPLEMENTARES: TOPOGRÁFICO, EXECUTIVO, ESTRUTURAL, ELÉTRICO E HIDRÁULICO.

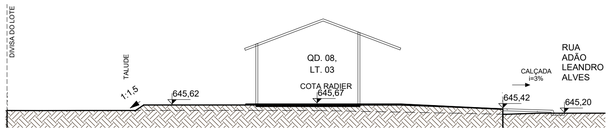

1 **1.**

ESCALA - 1 : 150

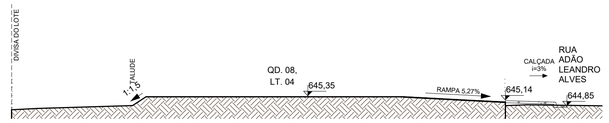

2 **2.**

ESCALA - 1 : 150

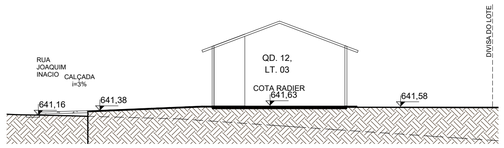

5 **5.**

ESCALA - 1 : 150

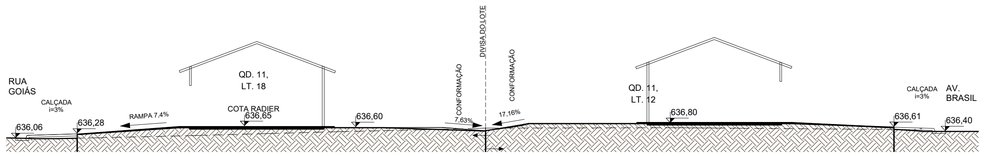

3 **3.**

ESCALA - 1 : 150

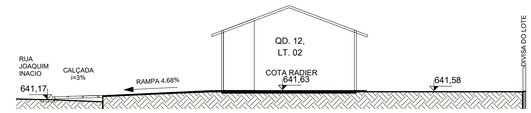

11 **7.**

ESCALA - 1 : 150

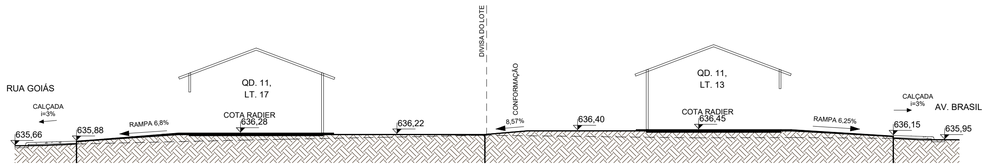

4 **4.**

ESCALA - 1 : 150

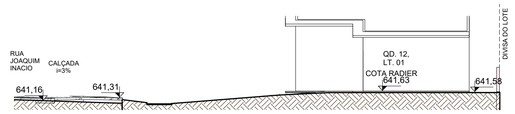

12 **8.**

ESCALA - 1 : 150

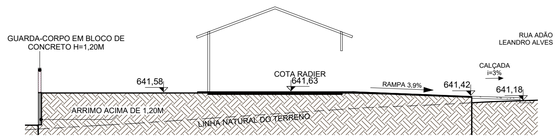

6 **6.**

ESCALA - 1 : 150



7 **9.**

ESCALA - 1 : 150

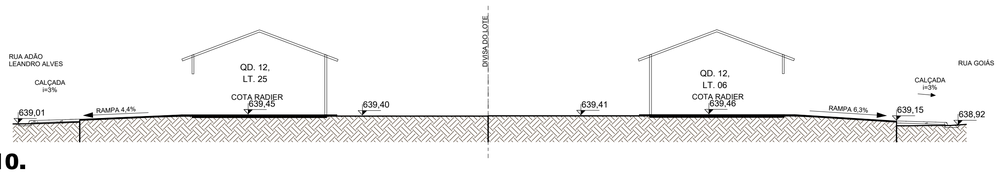

8 **10.**

ESCALA - 1 : 150

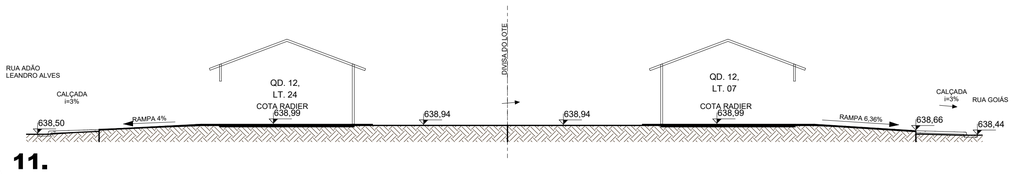

9 **11.**

ESCALA - 1 : 150



10 **12.**

ESCALA - 1 : 150

NOTA 1: O TERRENO DO RECUO FRONTAL DE GRAMA DEVERÁ SER NIVELADO EM CONFORMIDADE COM O NÍVEL DA CALÇADA E DO PLATÔ DA CASA.

NOTA 2: A RAMPA DE ACESSO DEVE TER DE 3% A 8,33% CHEGANDO AO NÍVEL DO PASSEIO DE PROTEÇÃO DA CASA. QUALQUER ESTRUTURA DE FUNDAÇÃO DEVE SER REALIZADA ABAIXO DESTE NÍVEL PARA QUE A RAMPA SE MANTENHA COMO ESPECIFICADA EM PROJETO. VER DETALHE EM CORTE ESQUEMÁTICO PRANCHA 01.

NOTA 3:

PATAMARIZAÇÃO

_ O PROJETO DE PATAMARIZAÇÃO FOI EXECUTANDO COM BASE NO LEVANTAMENTO TOPOGRÁFICO REALIZADO PELO TECNÓLOGO EM AGRIMENSURA RÔMULO GUILHERME, SOBRE ART Nº 1020240285109

ARRIMOS

_ O DETALHAMENTO DOS MUROS DE ARRIMO ENCONTRA-SE NO PROJETO ESTRUTURAL.

TALUDES

_ DEVERÁ SER PREVISTO SISTEMA DE DRENAGEM DOS TALUDES.
_ O TALUDE E 1M EM SEU ENTORNO DEVERÁ SER REVESTIDO DE COBERTURA VEGETAL.

CALÇADAS

_ O DETALHAMENTO DAS CALÇADAS ENCONTRA-SE NO PROJETO PASSEIO PÚBLICO.

PROJEÇÃO DA VAGA DE VEÍCULO

_ VERIFICAR A POSIÇÃO DAS VAGAS DE VEÍCULO EM PROJETO DE PASSEIO PÚBLICO.

LOTES FORA DOS CRITÉRIOS NECESSÁRIOS:

_ TODOS OS LOTES ATENDEM OS CRITÉRIOS EXIGIDOS PELA AGEHAB.

LOTES RESERVADOS

_ OS LOTES 05,09,12 E 24 NA QUADRA 12 SÃO RESERVADOS PARA IDOSOS E PESSOAS COM DEFICIÊNCIA (PCD), RESPECTIVAMENTE.
_ 5% (CINCO POR CENTO) DAS UNIDADES DE PROGRAMAS DE LOTEAMENTOS SOCIAIS E DE HABITAÇÃO POPULAR SERÃO DESTINADAS ÀS MULHERES VÍTIMAS DE VIOLÊNCIA DOMÉSTICA CONFORME LEI ESTADUAL Nº 21.525/2022. TAIS HABITAÇÕES SERÃO DESIGNADAS EM SORTEIO E NÃO HAVERÃO DIFERENCIAÇÃO ÀS DEMAIS.

HISTÓRICO DE REVISÃO: R02

00 -EMISSÃO INICIAL DO PROJETO
01 - ATUALIZAÇÃO MODELO CONSTRUTIVO - CASA EXCEL
02 - REVISÃO DOS LOTES GLOSADOS
03 - XXXXXXXXXXXXXXXXX
04 - XXXXXXXXXXXXXXXXX
05 - XXXXXXXXXXXXXXXXX

QUADRO DE REVISÕES

REVISÃO	DATA	MOTIVAÇÃO	SOLICITANTE	CONTEÚDO	AUTOR
R00	18/11/2024	Nº SEI e Despacho Nº 202400031008712	SECPLANH	Emissão inicial do projeto	KALITA OLIVEIRA
R01	13/02/2024	Nº SEI e Despacho Nº 202400031008712	SECPLANH	Atualização modelo construtivo	KALITA OLIVEIRA
R02	18/18/2025	Nº SEI e Despacho Nº 202400031008712	SECPLANH	Revisão dos lotes glosados	PAULA SIQUEIRA

APROVAÇÃO DE PROJETO:

Os projetos referentes ao Processo SEI Nº202400031008712, encontram-se dentro das normas e exigências da AGEHAB, tendo sido elaborado por profissionais habilitados.

GERÊNCIA DE PROJETOS DE IMPLANTAÇÃO

SECRETARIA EXECUTIVA DE PLANEJAMENTO E PROJETOS HABITACIONAIS

AGEHAB
Agência Goiana de Habitação

GOVERNO DE GOIÁS
O ESTADO QUE DÁ CERTO

PROJETO DE PATAMARIZAÇÃO

VICENTINÓPOLIS MÓD II - 50 UH

ENDEREÇO DA OBRA: Quadra 08, lotes 03 e 04; Quadra 11, lotes 12 e 13 e lotes 17 e 18, Quadra 12, lotes 01 a 15 e lotes 18 a 26, Quadra 13, lotes 05 a 14, lotes 19 a 28, localizados no loteamento denominado Residencial Emídia Ferreira Chaves

PROPRIETÁRIO:

AGÊNCIA GOIANA DE HABITAÇÃO - AGEHAB
CNPJ: 01.274.240/0001-47

AUTOR DO PROJETO:

ARQ. URB. KALITA LORRANE MOREIRA DE OLIVEIRA | CAU: A166601-0 / GO

PATAMARIZAÇÃO

CONTEÚDO:

CORTES TRANSVERSAIS

ÁREA DO TERRENO: 10.726,72m²	**DESENHO:** MARÍLLIA OLIVEIRA	**ESCALA:** 1 : 150	**FOLHA:** 05
ÁREA CONSTRUÍDA: 00.000,00m²	**PROGRAMA:** REVIT - 2025 **DATA:** NOV/2024	**FORMATO:** A1 (841x594mm)	

IMPORTANTE: ANTES DA EXECUÇÃO, VERIFICAR A COMPATIBILIDADE COM PROJETOS COMPLEMENTARES: TOPOGRÁFICO, EXECUTIVO, ESTRUTURAL, ELÉTRICO E HIDRÁULICO.

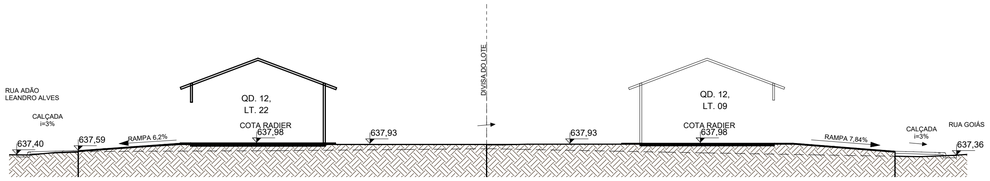

1 **13.**

ESCALA - 1 : 150

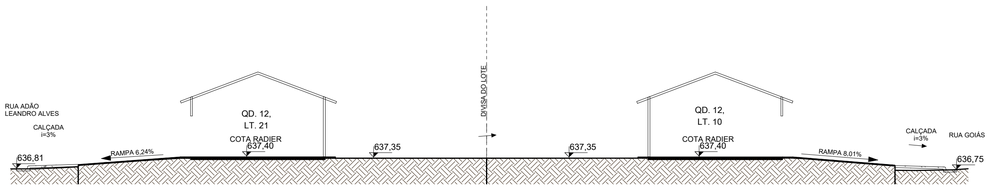

2 **14.**

ESCALA - 1 : 150

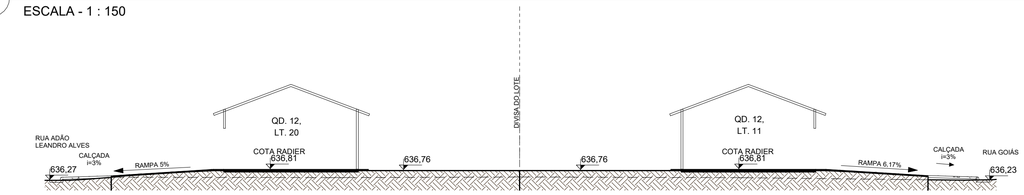

3 **15.**

ESCALA - 1 : 150

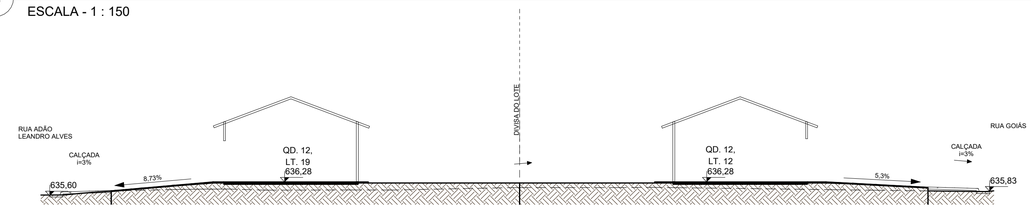

4 **16.**

ESCALA - 1 : 150



5 **17.**

ESCALA - 1 : 150

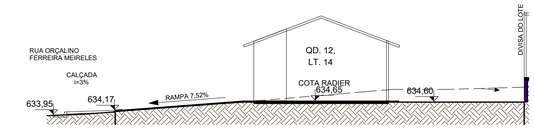

6 **18.**

ESCALA - 1 : 150



7 **20.**

ESCALA - 1 : 150

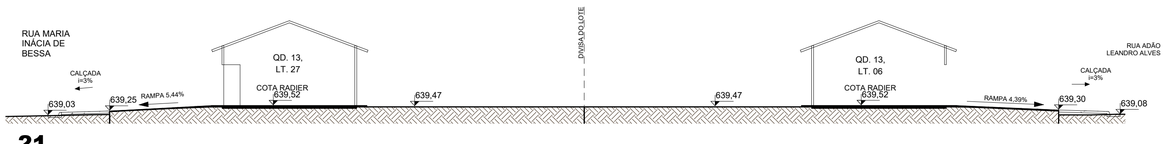

8 **21.**

ESCALA - 1 : 150

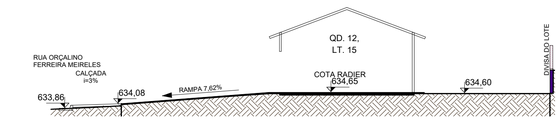

9 **19.**

ESCALA - 1 : 150

NOTA 1: O TERRENO DO RECUO FRONTAL DE GRAMA DEVERÁ SER NIVELADO EM CONFORMIDADE COM O NÍVEL DA CALÇADA E DO PLATÔ DA CASA.

NOTA 2: A RAMPA DE ACESSO DEVE TER DE 3% A 8,33% CHEGANDO AO NÍVEL DO PASSEIO DE PROTEÇÃO DA CASA. QUALQUER ESTRUTURA DE FUNDAÇÃO DEVE SER REALIZADA ABAIXO DESTE NÍVEL PARA QUE A RAMPA SE MANTENHA COMO ESPECIFICADA EM PROJETO. VER DETALHE EM CORTE ESQUEMÁTICO PRANCHA 01.

NOTA 3:

PATAMARIZAÇÃO

_ O PROJETO DE PATAMARIZAÇÃO FOI EXECUTANDO COM BASE NO LEVANTAMENTO TOPOGRÁFICO REALIZADO PELO TECNÓLOGO EM AGRIMENSURA RÔMULO GUILHERME, SOBRE ART Nº 1020240285109

ARRIMOS

_ O DETALHAMENTO DOS MUROS DE ARRIMO ENCONTRA-SE NO PROJETO ESTRUTURAL.

TALUDES

_ DEVERÁ SER PREVISTO SISTEMA DE DRENAGEM DOS TALUDES.
_ O TALUDE E 1M EM SEU ENTORNO DEVERÁ SER REVESTIDO DE COBERTURA VEGETAL.

CALÇADAS

_ O DETALHAMENTO DAS CALÇADAS ENCONTRA-SE NO PROJETO PASSEIO PÚBLICO.

PROJEÇÃO DA VAGA DE VEÍCULO

_ VERIFICAR A POSIÇÃO DAS VAGAS DE VEÍCULO EM PROJETO DE PASSEIO PÚBLICO.

LOTES FORA DOS CRITÉRIOS NECESSÁRIOS:

_ TODOS OS LOTES ATENDEM OS CRITÉRIOS EXIGIDOS PELA AGEHAB.

LOTES RESERVADOS

_ OS LOTES 05,09,12 E 24 NA QUADRA 12 SÃO RESERVADOS PARA IDOSOS E PESSOAS COM DEFICIÊNCIA (PCD), RESPECTIVAMENTE.
_ 5% (CINCO POR CENTO) DAS UNIDADES DE PROGRAMAS DE LOTEAMENTOS SOCIAIS E DE HABITAÇÃO POPULAR SERÃO DESTINADAS ÀS MULHERES VÍTIMAS DE VIOLÊNCIA DOMÉSTICA CONFORME LEI ESTADUAL Nº 21.525/2022. TAIS HABITAÇÕES SERÃO DESIGNADAS EM SORTEIO E NÃO HAVERÃO DIFERENCIAÇÃO ÀS DEMAIS.

HISTÓRICO DE REVISÃO: R02

00 -EMISSÃO INICIAL DO PROJETO
01 - ATUALIZAÇÃO MODELO CONSTRUTIVO - CASA EXCEL
02 - REVISÃO DOS LOTES GLOSADOS
03 - XXXXXXXXXXXXXXXXX
04 - XXXXXXXXXXXXXXXXX
05 - XXXXXXXXXXXXXXXXX

QUADRO DE REVISÕES

REVISÃO	DATA	MOTIVAÇÃO	SOLICITANTE	CONTEÚDO	AUTOR
R00	18/11/2024	Nº SEI e Despacho Nº 202400031008712	SECPLANH	Emissão inicial do projeto	KALITA OLIVEIRA
R01	13/02/2024	Nº SEI e Despacho Nº 202400031008712	SECPLANH	Atualização modelo construtivo	KALITA OLIVEIRA
R02	18/18/2025	Nº SEI e Despacho Nº 202400031008712	SECPLANH	Revisão dos lotes glosados	PAULA SIQUEIRA

APROVAÇÃO DE PROJETO:

Os projetos referentes ao Processo SEI Nº202400031008712, encontram-se dentro das normas e exigências da AGEHAB, tendo sido elaborado por profissionais habilitados.

GERÊNCIA DE PROJETOS DE IMPLANTAÇÃO

SECRETARIA EXECUTIVA DE PLANEJAMENTO E PROJETOS HABITACIONAIS

AGEHAB
Agência Goiana de Habitação

GOVERNO DE GOIÁS
O ESTADO QUE DÁ CERTO

PROJETO DE PATAMARIZAÇÃO

VICENTINÓPOLIS MÓD II - 50 UH

ENDEREÇO DA OBRA: Quadra 08, lotes 03 e 04; Quadra 11, lotes 12 e 13 e lotes 17 e 18, Quadra 12, lotes 01 a 15 e lotes 18 a 26, Quadra 13, lotes 05 a 14, lotes 19 a 28, localizados no loteamento denominado Residencial Emídia Ferreira Chaves

PROPRIETÁRIO:

AGÊNCIA GOIANA DE HABITAÇÃO - AGEHAB
CNPJ: 01.274.240/0001-47

AUTOR DO PROJETO:

ARQ. URB. KALITA LORRANE MOREIRA DE OLIVEIRA | CAU: A166601-0 / GO

PATAMARIZAÇÃO

CONTEÚDO:

CORTES TRANSVERSAIS

ÁREA DO TERRENO: 10.726,72m²	**DESENHO:** MARÍLLIA OLIVEIRA	**ESCALA:** 1 : 150	**FOLHA:** 06
ÁREA CONSTRUÍDA: 00.000,00m²	**PROGRAMA:** REVIT - 2025 **DATA:** NOV/2024	**FORMATO:** A1 (841x594mm)	

IMPORTANTE: ANTES DA EXECUÇÃO, VERIFICAR A COMPATIBILIDADE COM PROJETOS COMPLEMENTARES: TOPOGRÁFICO, EXECUTIVO, ESTRUTURAL, ELÉTRICO E HIDRÁULICO.



1 **22.**

ESCALA - 1 : 150



2 **23.**

ESCALA - 1 : 150

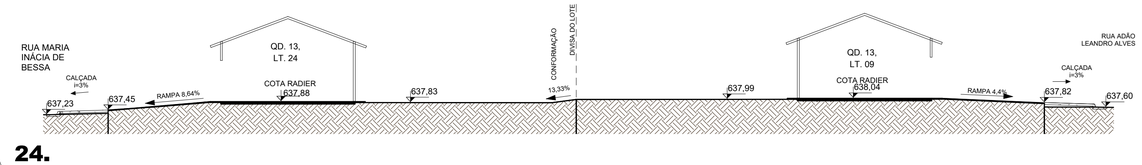

3 **24.**

ESCALA - 1 : 150

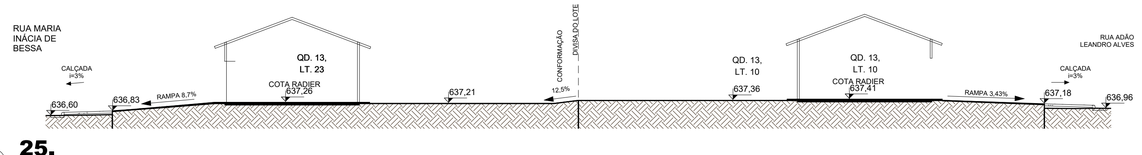

4 **25.**

ESCALA - 1 : 150

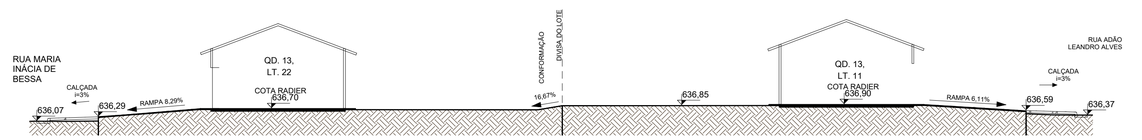

5 **26.**

ESCALA - 1 : 150

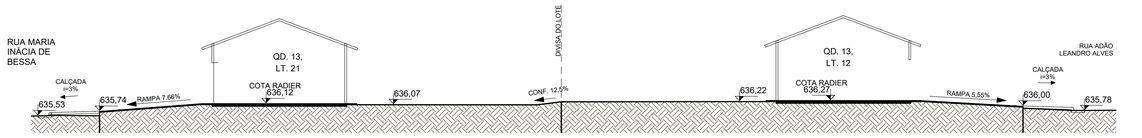

6 **27.**

ESCALA - 1 : 150

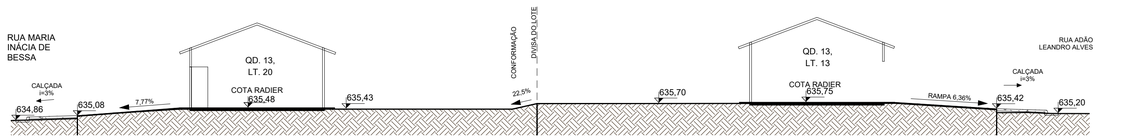

7 **28.**

ESCALA - 1 : 150

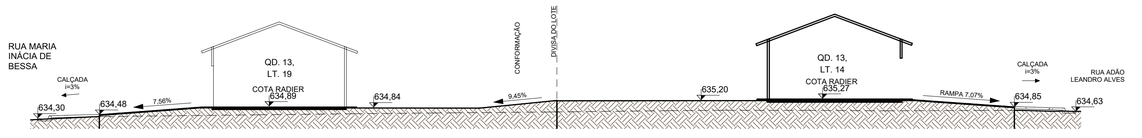

8 **29.**

ESCALA - 1 : 150

NOTA 1: O TERRENO DO RECUO FRONTAL DE GRAMA DEVERÁ SER NIVELADO EM CONFORMIDADE COM O NÍVEL DA CALÇADA E DO PLATÔ DA CASA.

NOTA 2: A RAMPA DE ACESSO DEVE TER DE 3% A 8,33% CHEGANDO AO NÍVEL DO PASSEIO DE PROTEÇÃO DA CASA. QUALQUER ESTRUTURA DE FUNDAÇÃO DEVE SER REALIZADA ABAIXO DESTE NÍVEL PARA QUE A RAMPA SE MANTENHA COMO ESPECIFICADA EM PROJETO. VER DETALHE EM CORTE ESQUEMÁTICO PRANCHA 01.

NOTA 3:

PATAMARIZAÇÃO

_ O PROJETO DE PATAMARIZAÇÃO FOI EXECUTANDO COM BASE NO LEVANTAMENTO TOPOGRÁFICO REALIZADO PELO TECNÓLOGO EM AGRIMENSURA RÔMULO GUILHERME, SOBRE ART Nº 1020240285109

ARRIMOS

_ O DETALHAMENTO DOS MUROS DE ARRIMO ENCONTRA-SE NO PROJETO ESTRUTURAL.

TALUDES

_ DEVERÁ SER PREVISTO SISTEMA DE DRENAGEM DOS TALUDES.
_ O TALUDE E 1M EM SEU ENTORNO DEVERÁ SER REVESTIDO DE COBERTURA VEGETAL.

CALÇADAS

_ O DETALHAMENTO DAS CALÇADAS ENCONTRA-SE NO PROJETO PASSEIO PÚBLICO.

PROJEÇÃO DA VAGA DE VEÍCULO

_ VERIFICAR A POSIÇÃO DAS VAGAS DE VEÍCULO EM PROJETO DE PASSEIO PÚBLICO.

LOTES FORA DOS CRITÉRIOS NECESSÁRIOS:

_ TODOS OS LOTES ATENDEM OS CRITÉRIOS EXIGIDOS PELA AGEHAB.

LOTES RESERVADOS

_ OS LOTES 05,09,12 E 24 NA QUADRA 12 SÃO RESERVADOS PARA IDOSOS E PESSOAS COM DEFICIÊNCIA (PCD), RESPECTIVAMENTE.
_ 5% (CINCO POR CENTO) DAS UNIDADES DE PROGRAMAS DE LOTEAMENTOS SOCIAIS E DE HABITAÇÃO POPULAR SERÃO DESTINADAS ÀS MULHERES VÍTIMAS DE VIOLÊNCIA DOMÉSTICA CONFORME LEI ESTADUAL Nº 21.525/2022. TAIS HABITAÇÕES SERÃO DESIGNADAS EM SORTEIO E NÃO HAVERÃO DIFERENCIAÇÃO ÀS DEMAIS.

HISTÓRICO DE REVISÃO: R02

00 -EMISSÃO INICIAL DO PROJETO
01 - ATUALIZAÇÃO MODELO CONSTRUTIVO - CASA EXCEL
02 - REVISÃO DOS LOTES GLOSADOS
03 - XXXXXXXXXXXXXXXXX
04 - XXXXXXXXXXXXXXXXX
05 - XXXXXXXXXXXXXXXXX

QUADRO DE REVISÕES

REVISÃO	DATA	MOTIVAÇÃO	SOLICITANTE	CONTEÚDO	AUTOR
R00	18/11/2024	Nº SEI e Despacho Nº 202400031008712	SECPLANH	Emissão inicial do projeto	KALITA OLIVEIRA
R01	13/02/2024	Nº SEI e Despacho Nº 202400031008712	SECPLANH	Atualização modelo construtivo	KALITA OLIVEIRA
R02	18/18/2025	Nº SEI e Despacho Nº 202400031008712	SECPLANH	Revisão dos lotes glosados	PAULA SIQUEIRA

APROVAÇÃO DE PROJETO:

Os projetos referentes ao Processo SEI Nº202400031008712, encontram-se dentro das normas e exigências da AGEHAB, tendo sido elaborado por profissionais habilitados.

GERÊNCIA DE PROJETOS DE IMPLANTAÇÃO

SECRETARIA EXECUTIVA DE PLANEJAMENTO E PROJETOS HABITACIONAIS

AGEHAB Agência Goiana de Habitação

GOVERNO DE GOIÁS O ESTADO QUE DÁ CERTO

PROJETO DE PATAMARIZAÇÃO

VICENTINÓPOLIS MÓD II - 50 UH

ENDEREÇO DA OBRA: Quadra 08, lotes 03 e 04; Quadra 11, lotes 12 e 13 e lotes 17 e 18, Quadra 12, lotes 01 a 15 e lotes 18 a 26, Quadra 13, lotes 05 a 14, lotes 19 a 28, localizados no loteamento denominado Residencial Emídia Ferreira Chaves

PROPRIETÁRIO:

AGÊNCIA GOIANA DE HABITAÇÃO - AGEHAB
CNPJ: 01.274.240/0001-47

AUTOR DO PROJETO:

ARQ. URB. KALITA LORRANE MOREIRA DE OLIVEIRA | CAU: A166601-0 / GO

PATAMARIZAÇÃO

CONTEÚDO:

CORTES TRANSVERSAIS

ÁREA DO TERRENO: 10.726,72m²	**DESENHO:** MARÍLLIA OLIVEIRA	**ESCALA:** 1 : 150	**FOLHA:** 07
ÁREA CONSTRUÍDA: 00.000,00m²	**PROGRAMA:** REVIT - 2025 **DATA:** NOV/2024	**FORMATO:** A1 (841x594mm)	

IMPORTANTE: ANTES DA EXECUÇÃO, VERIFICAR A COMPATIBILIDADE COM PROJETOS COMPLEMENTARES: TOPOGRÁFICO, EXECUTIVO, ESTRUTURAL, ELÉTRICO E HIDRÁULICO.

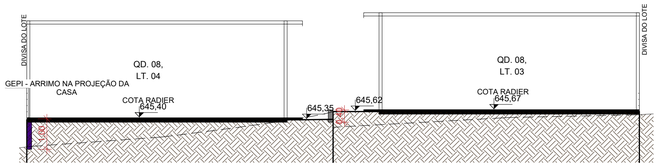

L1

1 ESCALA - 1 : 100

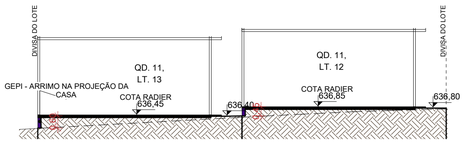

L2

2 ESCALA - 1 : 150

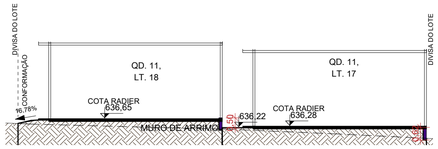

L3

3 ESCALA - 1 : 150

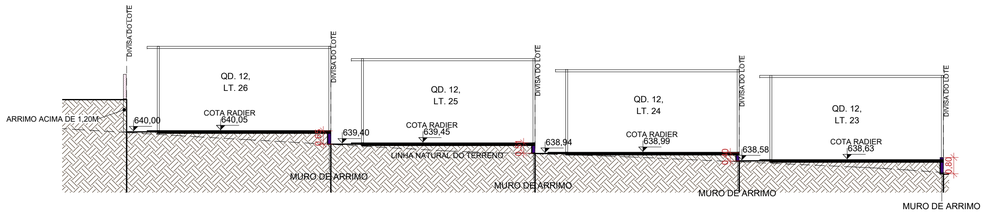

L4.1

4 ESCALA - 1 : 150

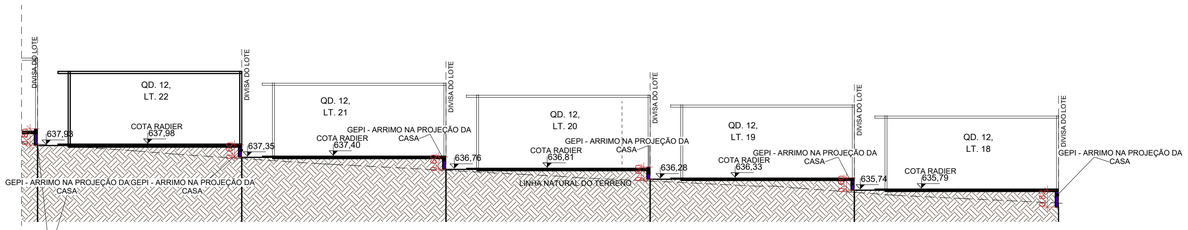

L4 - PT.2

5 ESCALA - 1 : 150

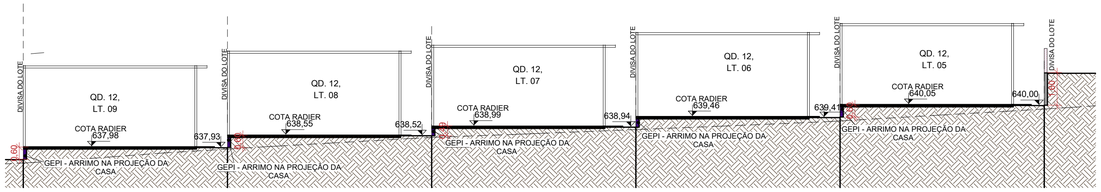

L5.1

6 ESCALA - 1 : 150

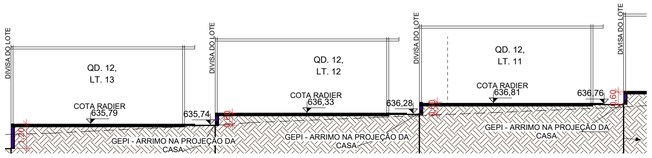

L5.2

7 ESCALA - 1 : 150

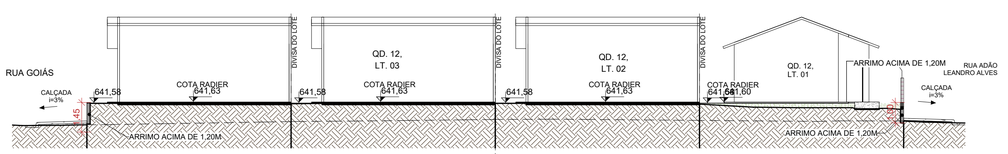

L6

8 ESCALA - 1 : 150

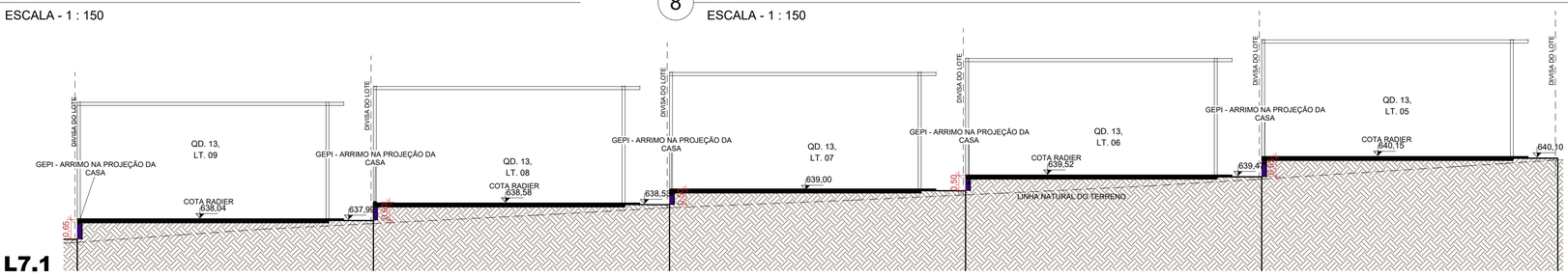

L7.1

9 ESCALA - 1 : 100

NOTA 1: O TERRENO DO RECUO FRONTAL DE GRAMA DEVERÁ SER NIVELADO EM CONFORMIDADE COM O NÍVEL DA CALÇADA E DO PLATÔ DA CASA.

NOTA 2: A RAMPA DE ACESSO DEVE TER DE 3% A 8,33% CHEGANDO AO NÍVEL DO PASSEIO DE PROTEÇÃO DA CASA. QUALQUER ESTRUTURA DE FUNDAÇÃO DEVE SER REALIZADA ABAIXO DESTE NÍVEL PARA QUE A RAMPA SE MANTENHA COMO ESPECIFICADA EM PROJETO. VER DETALHE EM CORTE ESQUEMÁTICO PRANCHA 01.

NOTA 3:

PATAMARIZAÇÃO

_ O PROJETO DE PATAMARIZAÇÃO FOI EXECUTANDO COM BASE NO LEVANTAMENTO TOPOGRÁFICO REALIZADO PELO TECNÓLOGO EM AGRIMENSURA RÔMULO GUILHERME, SOBRE ART Nº 1020240285109

ARRIMOS

_ O DETALHAMENTO DOS MUROS DE ARRIMO ENCONTRA-SE NO PROJETO ESTRUTURAL.

TALUDES

_ DEVERÁ SER PREVISTO SISTEMA DE DRENAGEM DOS TALUDES.
_ O TALUDE E 1M EM SEU ENTORNO DEVERÁ SER REVESTIDO DE COBERTURA VEGETAL.

CALÇADAS

_ O DETALHAMENTO DAS CALÇADAS ENCONTRA-SE NO PROJETO PASSEIO PÚBLICO.

PROJEÇÃO DA VAGA DE VEÍCULO

_ VERIFICAR A POSIÇÃO DAS VAGAS DE VEÍCULO EM PROJETO DE PASSEIO PÚBLICO.

LOTES FORA DOS CRITÉRIOS NECESSÁRIOS:

_ TODOS OS LOTES ATENDEM OS CRITÉRIOS EXIGIDOS PELA AGEHAB.

LOTES RESERVADOS

_ OS LOTES 05,09,12 E 24 NA QUADRA 12 SÃO RESERVADOS PARA IDOSOS E PESSOAS COM DEFICIÊNCIA (PCD), RESPECTIVAMENTE.
_ 5% (CINCO POR CENTO) DAS UNIDADES DE PROGRAMAS DE LOTEAMENTOS SOCIAIS E DE HABITAÇÃO POPULAR SERÃO DESTINADAS ÀS MULHERES VÍTIMAS DE VIOLÊNCIA DOMÉSTICA CONFORME LEI ESTADUAL Nº 21.525/2022. TAIS HABITAÇÕES SERÃO DESIGNADAS EM SORTEIO E NÃO HAVERÃO DIFERENCIAÇÃO ÀS DEMAIS.

HISTÓRICO DE REVISÃO: R02

00 -EMISSÃO INICIAL DO PROJETO
01 - ATUALIZAÇÃO MODELO CONSTRUTIVO - CASA EXCEL
02 - REVISÃO DOS LOTES GLOSADOS
03 - XXXXXXXXXXXXXXXXX
04 - XXXXXXXXXXXXXXXXX
05 - XXXXXXXXXXXXXXXXX

QUADRO DE REVISÕES

REVISÃO	DATA	MOTIVAÇÃO	SOLICITANTE	CONTEÚDO	AUTOR
R00	18/11/2024	Nº SEI e Despacho Nº 202400031008712	SECPLANH	Emissão inicial do projeto	KALITA OLIVEIRA
R01	13/02/2024	Nº SEI e Despacho Nº 202400031008712	SECPLANH	Atualização modelo construtivo	KALITA OLIVEIRA
R02	18/18/2025	Nº SEI e Despacho Nº 202400031008712	SECPLANH	Revisão dos lotes glosados	PAULA SIQUEIRA

APROVAÇÃO DE PROJETO:

Os projetos referentes ao Processo SEI Nº202400031008712, encontram-se dentro das normas e exigências da AGEHAB, tendo sido elaborado por profissionais habilitados.

GERÊNCIA DE PROJETOS DE IMPLANTAÇÃO

SECRETARIA EXECUTIVA DE PLANEJAMENTO E PROJETOS HABITACIONAIS

AGEHAB Agência Goiana de Habitação

GOVERNO DE GOIÁS O ESTADO QUE DÁ CERTO

PROJETO DE PATAMARIZAÇÃO

VICENTINÓPOLIS MÓD II - 50 UH

ENDEREÇO DA OBRA: Quadra 08, lotes 03 e 04; Quadra 11, lotes 12 e 13 e lotes 17 e 18, Quadra 12, lotes 01 a 15 e lotes 18 a 26, Quadra 13, lotes 05 a 14, lotes 19 a 28, localizados no loteamento denominado Residencial Emídia Ferreira Chaves

PROPRIETÁRIO:

AGÊNCIA GOIANA DE HABITAÇÃO - AGEHAB
CNPJ: 01.274.240/0001-47

AUTOR DO PROJETO:

ARQ. URB. KALITA LORRANE MOREIRA DE OLIVEIRA | CAU: A166601-0 / GO

PATAMARIZAÇÃO

CONTEÚDO:

CORTES LONGITUDINAIS

ÁREA DO TERRENO: 10.726,72m²	**DESENHO:** MARÍLLIA OLIVEIRA	**ESCALA:** Como indicado	**FOLHA:** 08
ÁREA CONSTRUÍDA: 00.000,00m²	**PROGRAMA:** REVIT - 2025 **DATA:** NOV/2024	**FORMATO:** A1 (841x594mm)	

IMPORTANTE: ANTES DA EXECUÇÃO, VERIFICAR A COMPATIBILIDADE COM PROJETOS COMPLEMENTARES: TOPOGRÁFICO, EXECUTIVO, ESTRUTURAL, ELÉTRICO E HIDRÁULICO.

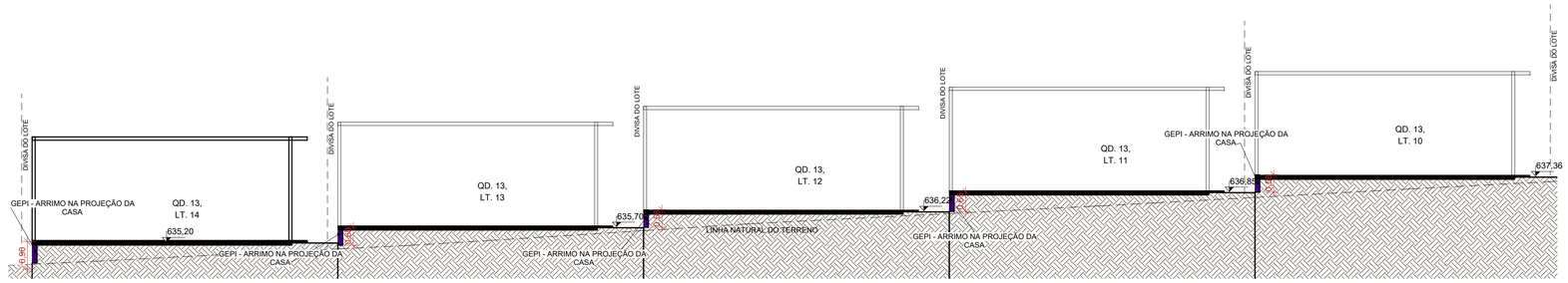

3 L7.2

ESCALA - 1 : 100

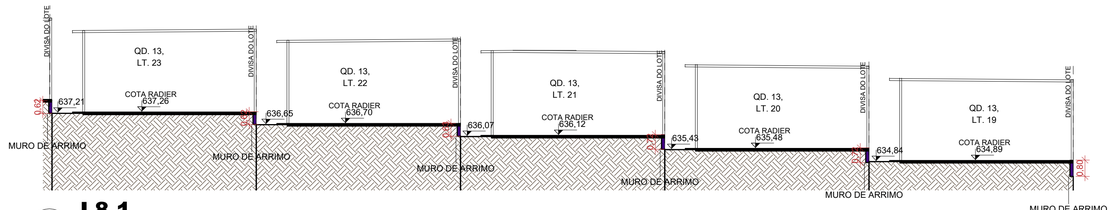

4 L8.1

ESCALA - 1 : 150

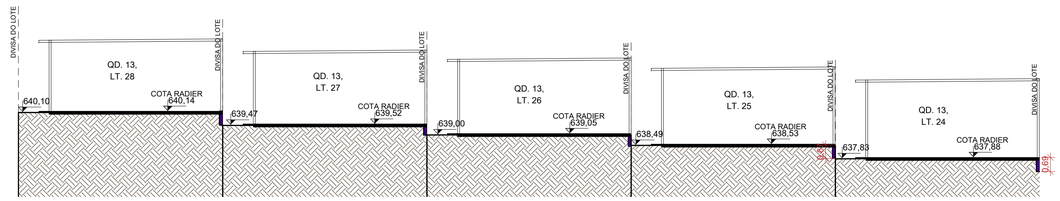

5 L8.2

ESCALA - 1 : 150

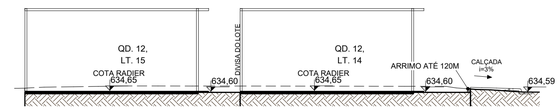

7 L.6

ESCALA - 1 : 150

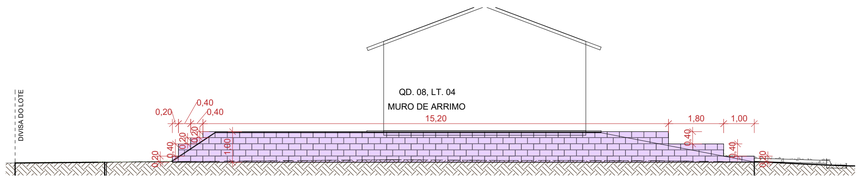

6 M.1

ESCALA - 1 : 100

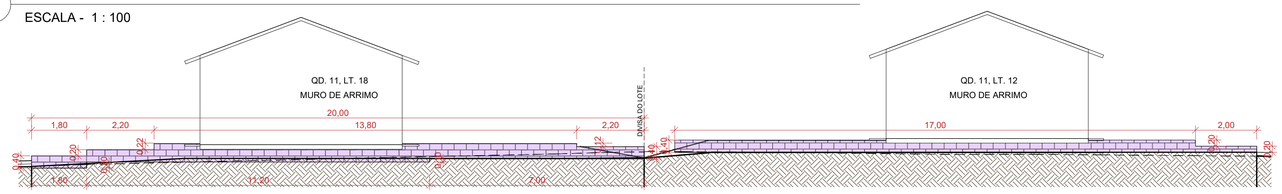

1 M.2

ESCALA - 1 : 100

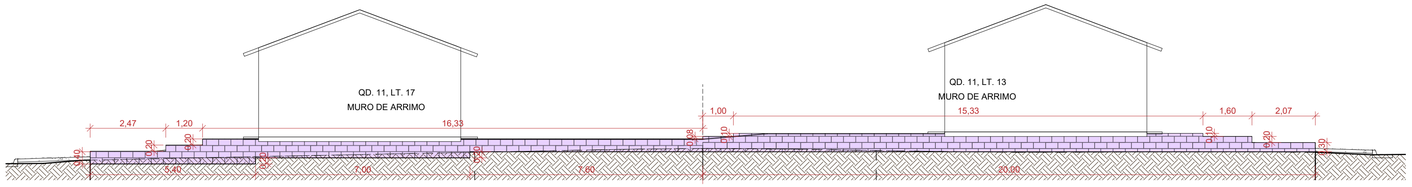

2 M.3

ESCALA - 1 : 100

NOTA 1: O TERRENO DO RECUO FRONTAL DE GRAMA DEVERÁ SER NIVELADO EM CONFORMIDADE COM O NÍVEL DA CALÇADA E DO PLATÔ DA CASA.

NOTA 2: A RAMPA DE ACESSO DEVE TER DE 3% A 8,33% CHEGANDO AO NÍVEL DO PASSEIO DE PROTEÇÃO DA CASA. QUALQUER ESTRUTURA DE FUNDAÇÃO DEVE SER REALIZADA ABAIXO DESTE NÍVEL PARA QUE A RAMPA SE MANTENHA COMO ESPECIFICADA EM PROJETO. VER DETALHE EM CORTE ESQUEMÁTICO PRANCHA 01.

NOTA 3:

PATAMARIZAÇÃO

_ O PROJETO DE PATAMARIZAÇÃO FOI EXECUTANDO COM BASE NO LEVANTAMENTO TOPOGRÁFICO REALIZADO PELO TECNÓLOGO EM AGRIMENSURA RÔMULO GUILHERME, SOBRE ART Nº 1020240285109

ARRIMOS

_ O DETALHAMENTO DOS MUROS DE ARRIMO ENCONTRA-SE NO PROJETO ESTRUTURAL.

TALUDES

_ DEVERÁ SER PREVISTO SISTEMA DE DRENAGEM DOS TALUDES.
_ O TALUDE E 1M EM SEU ENTORNO DEVERÁ SER REVESTIDO DE COBERTURA VEGETAL.

CALÇADAS

_ O DETALHAMENTO DAS CALÇADAS ENCONTRA-SE NO PROJETO PASSEIO PÚBLICO.

PROJEÇÃO DA VAGA DE VEÍCULO

_ VERIFICAR A POSIÇÃO DAS VAGAS DE VEÍCULO EM PROJETO DE PASSEIO PÚBLICO.

LOTES FORA DOS CRITÉRIOS NECESSÁRIOS:

_ TODOS OS LOTES ATENDEM OS CRITÉRIOS EXIGIDOS PELA AGEHAB.

LOTES RESERVADOS

_ OS LOTES 05,09,12 E 24 NA QUADRA 12 SÃO RESERVADOS PARA IDOSOS E PESSOAS COM DEFICIÊNCIA (PCD), RESPECTIVAMENTE.
_ 5% (CINCO POR CENTO) DAS UNIDADES DE PROGRAMAS DE LOTEAMENTOS SOCIAIS E DE HABITAÇÃO POPULAR SERÃO DESTINADAS ÀS MULHERES VÍTIMAS DE VIOLÊNCIA DOMÉSTICA CONFORME LEI ESTADUAL Nº 21.525/2022. TAIS HABITAÇÕES SERÃO DESIGNADAS EM SORTEIO E NÃO HAVERÃO DIFERENCIAÇÃO ÀS DEMAIS.

HISTÓRICO DE REVISÃO: R02

00 -EMISSÃO INICIAL DO PROJETO
01 - ATUALIZAÇÃO MODELO CONSTRUTIVO - CASA EXCEL
02 - REVISÃO DOS LOTES GLOSADOS
03 - XXXXXXXXXXXXXXXXX
04 - XXXXXXXXXXXXXXXXX
05 - XXXXXXXXXXXXXXXXX

QUADRO DE REVISÕES

REVISÃO	DATA	MOTIVAÇÃO	SOLICITANTE	CONTEÚDO	AUTOR
R00	18/11/2024	Nº SEI e Despacho Nº 202400031008712	SECPLANH	Emissão inicial do projeto	KALITA OLIVEIRA
R01	13/02/2024	Nº SEI e Despacho Nº 202400031008712	SECPLANH	Atualização modelo construtivo	KALITA OLIVEIRA
R02	18/18/2025	Nº SEI e Despacho Nº 202400031008712	SECPLANH	Revisão dos lotes glosados	PAULA SIQUEIRA

APROVAÇÃO DE PROJETO:

Os projetos referentes ao Processo SEI Nº202400031008712, encontram-se dentro das normas e exigências da AGEHAB, tendo sido elaborado por profissionais habilitados.

GERÊNCIA DE PROJETOS DE IMPLANTAÇÃO

SECRETARIA EXECUTIVA DE PLANEJAMENTO E PROJETOS HABITACIONAIS

AGEHAB
Agência Goiana de Habitação

GOVERNO DE GOIÁS
O ESTADO QUE DÁ CERTO

PROJETO DE PATAMARIZAÇÃO

VICENTINÓPOLIS MÓD II - 50 UH

ENDEREÇO DA OBRA: Quadra 08, lotes 03 e 04; Quadra 11, lotes 12 e 13 e lotes 17 e 18, Quadra 12, lotes 01 a 15 e lotes 18 a 26, Quadra 13, lotes 05 a 14, lotes 19 a 28, localizados no loteamento denominado Residencial Emídia Ferreira Chaves

PROPRIETÁRIO:

AGÊNCIA GOIANA DE HABITAÇÃO - AGEHAB
CNPJ: 01.274.240/0001-47

AUTOR DO PROJETO:

ARQ. URB. KALITA LORRANE MOREIRA DE OLIVEIRA | CAU: A166601-0 / GO

PATAMARIZAÇÃO

CONTEÚDO:

CORTES LONGITUDINAIS

ÁREA DO TERRENO: 10.726,72m²	**DESENHO:** MARÍLLIA OLIVEIRA	**ESCALA:** Como indicado	**FOLHA:** 09
ÁREA CONSTRUÍDA: 00.000,00m²	**PROGRAMA:** REVIT - 2025 **DATA:** NOV/2024	**FORMATO:** A1 (841x594mm)	

IMPORTANTE: ANTES DA EXECUÇÃO, VERIFICAR A COMPATIBILIDADE COM PROJETOS COMPLEMENTARES: TOPOGRÁFICO, EXECUTIVO, ESTRUTURAL, ELÉTRICO E HIDRÁULICO.

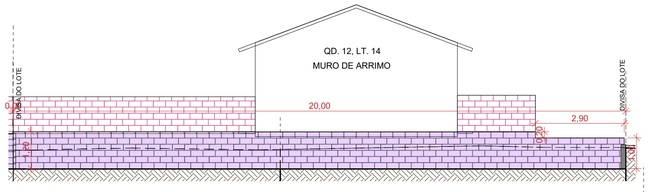

1 **M.4**

ESCALA - 1 : 100



6 **M.5**

ESCALA - 1 : 100

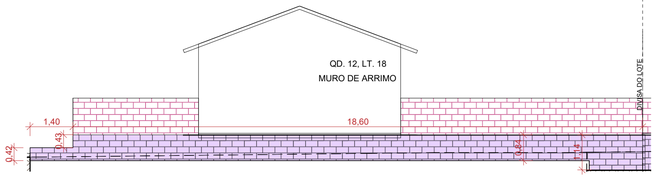

7 **M.6**

ESCALA - 1 : 100

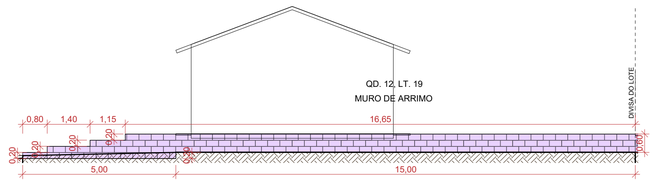

8 **M.7**

ESCALA - 1 : 100

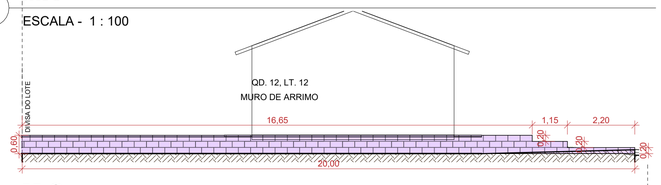

9 **M.8**

ESCALA - 1 : 100

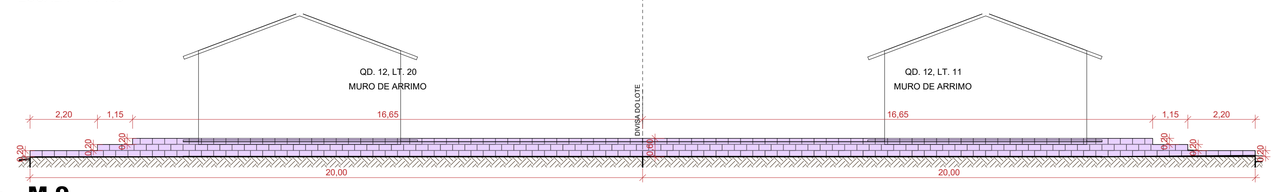

10 **M.9**

ESCALA - 1 : 100

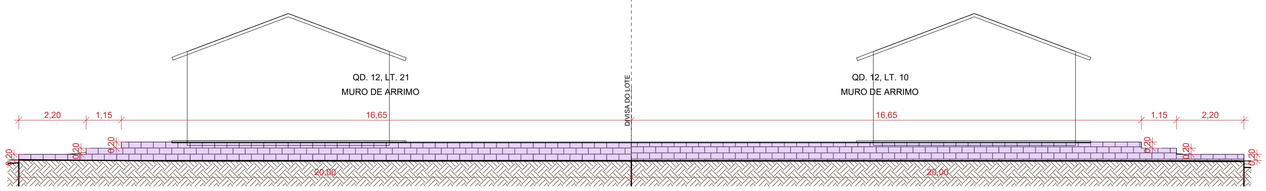

11 **M.10**

ESCALA - 1 : 100

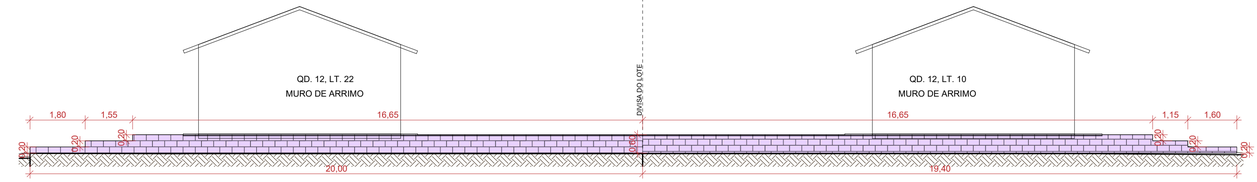

2 **M.11**

ESCALA - 1 : 100

NOTA 1: O TERRENO DO RECUO FRONTAL DE GRAMA DEVERÁ SER NIVELADO EM CONFORMIDADE COM O NÍVEL DA CALÇADA E DO PLATÔ DA CASA.

NOTA 2: A RAMPA DE ACESSO DEVE TER DE 3% A 8,33% CHEGANDO AO NÍVEL DO PASSEIO DE PROTEÇÃO DA CASA. QUALQUER ESTRUTURA DE FUNDAÇÃO DEVE SER REALIZADA ABAIXO DESTE NÍVEL PARA QUE A RAMPA SE MANTENHA COMO ESPECIFICADA EM PROJETO. VER DETALHE EM CORTE ESQUEMÁTICO PRANCHA 01.

NOTA 3:

PATAMARIZAÇÃO

_ O PROJETO DE PATAMARIZAÇÃO FOI EXECUTANDO COM BASE NO LEVANTAMENTO TOPOGRÁFICO REALIZADO PELO TECNÓLOGO EM AGRIMENSURA RÔMULO GUILHERME, SOBRE ART Nº 1020240285109

ARRIMOS

_ O DETALHAMENTO DOS MUROS DE ARRIMO ENCONTRA-SE NO PROJETO ESTRUTURAL.

TALUDES

_ DEVERÁ SER PREVISTO SISTEMA DE DRENAGEM DOS TALUDES.
_ O TALUDE E 1M EM SEU ENTORNO DEVERÁ SER REVESTIDO DE COBERTURA VEGETAL.

CALÇADAS

_ O DETALHAMENTO DAS CALÇADAS ENCONTRA-SE NO PROJETO PASSEIO PÚBLICO.

PROJEÇÃO DA VAGA DE VEÍCULO

_ VERIFICAR A POSIÇÃO DAS VAGAS DE VEÍCULO EM PROJETO DE PASSEIO PÚBLICO.

LOTES FORA DOS CRITÉRIOS NECESSÁRIOS:

_ TODOS OS LOTES ATENDEM OS CRITÉRIOS EXIGIDOS PELA AGEHAB.

LOTES RESERVADOS

_ OS LOTES 05,09,12 E 24 NA QUADRA 12 SÃO RESERVADOS PARA IDOSOS E PESSOAS COM DEFICIÊNCIA (PCD), RESPECTIVAMENTE.
_ 5% (CINCO POR CENTO) DAS UNIDADES DE PROGRAMAS DE LOTEAMENTOS SOCIAIS E DE HABITAÇÃO POPULAR SERÃO DESTINADAS ÀS MULHERES VÍTIMAS DE VIOLÊNCIA DOMÉSTICA CONFORME LEI ESTADUAL Nº 21.525/2022. TAIS HABITAÇÕES SERÃO DESIGNADAS EM SORTEIO E NÃO HAVERÃO DIFERENCIAÇÃO ÀS DEMAIS.

HISTÓRICO DE REVISÃO: R02

00 -EMISSÃO INICIAL DO PROJETO
01 - ATUALIZAÇÃO MODELO CONSTRUTIVO - CASA EXCEL
02 - REVISÃO DOS LOTES GLOSADOS
03 - XXXXXXXXXXXXXXXXX
04 - XXXXXXXXXXXXXXXXX
05 - XXXXXXXXXXXXXXXXX

QUADRO DE REVISÕES

REVISÃO	DATA	MOTIVAÇÃO	SOLICITANTE	CONTEÚDO	AUTOR
R00	18/11/2024	Nº SEI e Despacho Nº 202400031008712	SECPLANH	Emissão inicial do projeto	KALITA OLIVEIRA
R01	13/02/2024	Nº SEI e Despacho Nº 202400031008712	SECPLANH	Atualização modelo construtivo	KALITA OLIVEIRA
R02	18/18/2025	Nº SEI e Despacho Nº 202400031008712	SECPLANH	Revisão dos lotes glosados	PAULA SIQUEIRA

APROVAÇÃO DE PROJETO:

Os projetos referentes ao Processo SEI Nº202400031008712, encontram-se dentro das normas e exigências da AGEHAB, tendo sido elaborado por profissionais habilitados.

GERÊNCIA DE PROJETOS DE IMPLANTAÇÃO

SECRETARIA EXECUTIVA DE PLANEJAMENTO E PROJETOS HABITACIONAIS

AGEHAB Agência Goiana de Habitação

GOVERNO DE GOIÁS O ESTADO QUE DÁ CERTO

PROJETO DE PATAMARIZAÇÃO

VICENTINÓPOLIS MÓD II - 50 UH

ENDEREÇO DA OBRA: Quadra 08, lotes 03 e 04; Quadra 11, lotes 12 e 13 e lotes 17 e 18, Quadra 12, lotes 01 a 15 e lotes 18 a 26, Quadra 13, lotes 05 a 14, lotes 19 a 28, localizados no loteamento denominado Residencial Emídia Ferreira Chaves

PROPRIETÁRIO:

AGÊNCIA GOIANA DE HABITAÇÃO - AGEHAB
CNPJ: 01.274.240/0001-47

AUTOR DO PROJETO:

ARQ. URB. KALITA LORRANE MOREIRA DE OLIVEIRA | CAU: A166601-0 / GO

PATAMARIZAÇÃO

CONTEÚDO:

CORTES LONGITUDINAIS E ARRIMOS

ÁREA DO TERRENO: 10.726,72m²	**DESENHO:** MARÍLLIA OLIVEIRA	**ESCALA:** 1 : 100	**FOLHA:** 10
ÁREA CONSTRUÍDA: 00.000,00m²	**PROGRAMA:** REVIT - 2025 **DATA:** NOV/2024	**FORMATO:** A1 (841x594mm)	

IMPORTANTE: ANTES DA EXECUÇÃO, VERIFICAR A COMPATIBILIDADE COM PROJETOS COMPLEMENTARES: TOPOGRÁFICO, EXECUTIVO, ESTRUTURAL, ELÉTRICO E HIDRÁULICO.

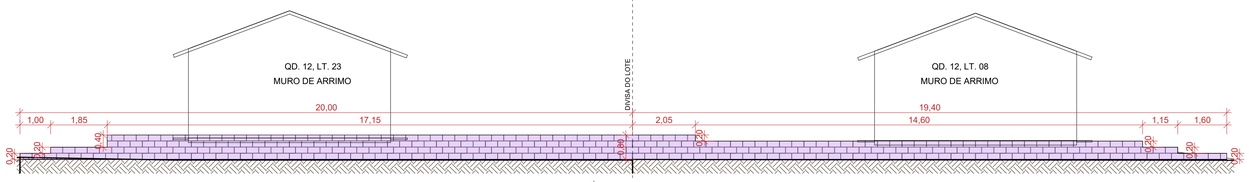

2 **M.12**

ESCALA - 1 : 100

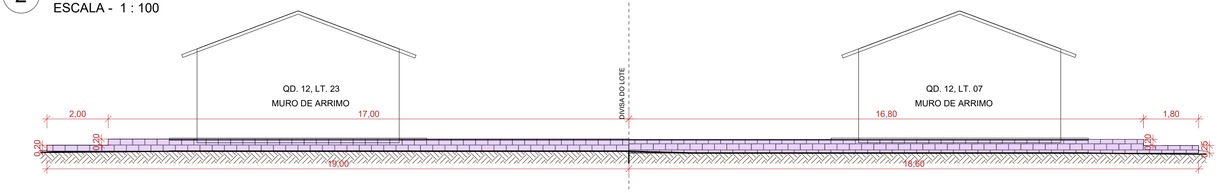

3 **M.13**

ESCALA - 1 : 100

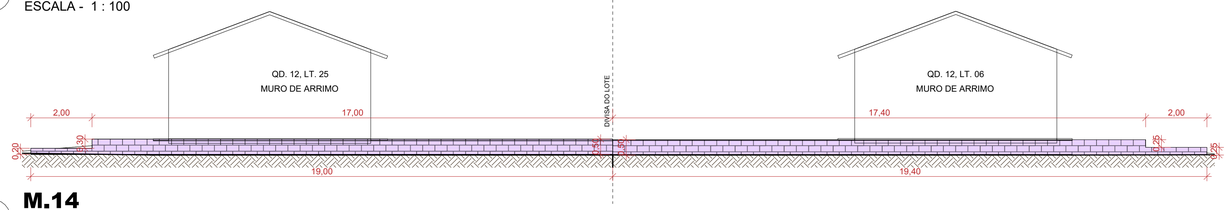

4 **M.14**

ESCALA - 1 : 100

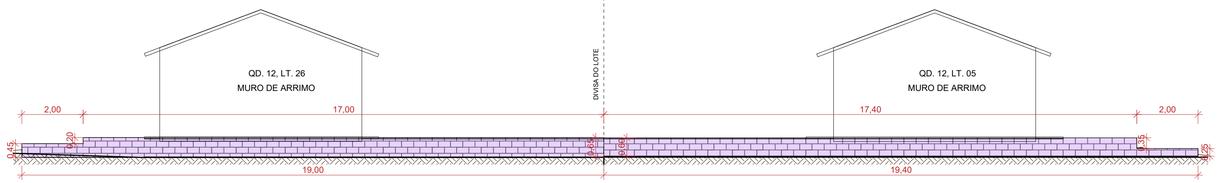

5 **M.15**

ESCALA - 1 : 100

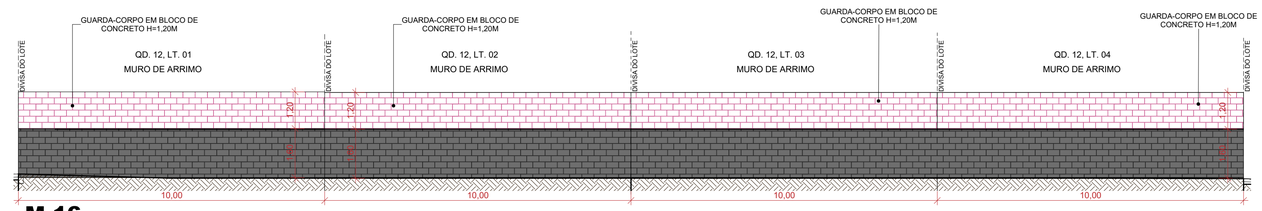

6 **M.16**

ESCALA - 1 : 100

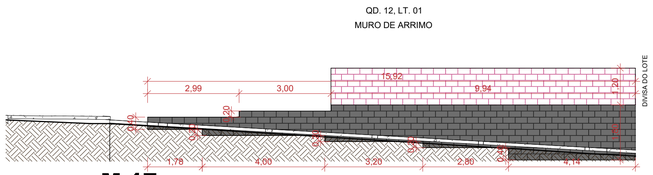

7 **M.17**

ESCALA - 1 : 100

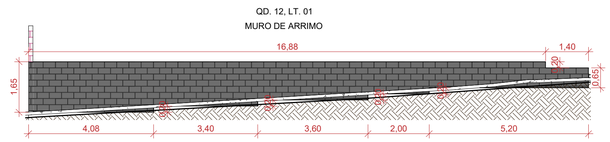

8 **M.18**

ESCALA - 1 : 100

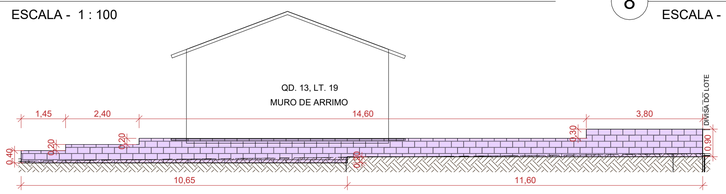

1 **M.19**

ESCALA - 1 : 100

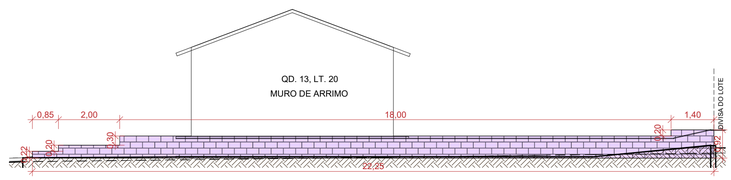

9 **M.20**

ESCALA - 1 : 100

NOTA 1: O TERRENO DO RECUO FRONTAL DE GRAMA DEVERÁ SER NIVELADO EM CONFORMIDADE COM O NÍVEL DA CALÇADA E DO PLATÔ DA CASA.

NOTA 2: A RAMPA DE ACESSO DEVE TER DE 3% A 8,33% CHEGANDO AO NÍVEL DO PASSEIO DE PROTEÇÃO DA CASA. QUALQUER ESTRUTURA DE FUNDAÇÃO DEVE SER REALIZADA ABAIXO DESTE NÍVEL PARA QUE A RAMPA SE MANTENHA COMO ESPECIFICADA EM PROJETO. VER DETALHE EM CORTE ESQUEMÁTICO PRANCHA 01.

NOTA 3:

PATAMARIZAÇÃO

_ O PROJETO DE PATAMARIZAÇÃO FOI EXECUTANDO COM BASE NO LEVANTAMENTO TOPOGRÁFICO REALIZADO PELO TECNÓLOGO EM AGRIMENSURA RÔMULO GUILHERME, SOBRE ART Nº 1020240285109

ARRIMOS

_ O DETALHAMENTO DOS MUROS DE ARRIMO ENCONTRA-SE NO PROJETO ESTRUTURAL.

TALUDES

_ DEVERÁ SER PREVISTO SISTEMA DE DRENAGEM DOS TALUDES.
_ O TALUDE E 1M EM SEU ENTORNO DEVERÁ SER REVESTIDO DE COBERTURA VEGETAL.

CALÇADAS

_ O DETALHAMENTO DAS CALÇADAS ENCONTRA-SE NO PROJETO PASSEIO PÚBLICO.

PROJEÇÃO DA VAGA DE VEÍCULO

_ VERIFICAR A POSIÇÃO DAS VAGAS DE VEÍCULO EM PROJETO DE PASSEIO PÚBLICO.

LOTES FORA DOS CRITÉRIOS NECESSÁRIOS:

_ TODOS OS LOTES ATENDEM OS CRITÉRIOS EXIGIDOS PELA AGEHAB.

LOTES RESERVADOS

_ OS LOTES 05,09,12 E 24 NA QUADRA 12 SÃO RESERVADOS PARA IDOSOS E PESSOAS COM DEFICIÊNCIA (PCD), RESPECTIVAMENTE.
_ 5% (CINCO POR CENTO) DAS UNIDADES DE PROGRAMAS DE LOTEAMENTOS SOCIAIS E DE HABITAÇÃO POPULAR SERÃO DESTINADAS ÀS MULHERES VÍTIMAS DE VIOLÊNCIA DOMÉSTICA CONFORME LEI ESTADUAL Nº 21.525/2022. TAIS HABITAÇÕES SERÃO DESIGNADAS EM SORTEIO E NÃO HAVERÃO DIFERENCIAÇÃO ÀS DEMAIS.

HISTÓRICO DE REVISÃO: R02

00 -EMISSÃO INICIAL DO PROJETO
01 - ATUALIZAÇÃO MODELO CONSTRUTIVO - CASA EXCEL
02 - REVISÃO DOS LOTES GLOSADOS
03 - XXXXXXXXXXXXXXXXX
04 - XXXXXXXXXXXXXXXXX
05 - XXXXXXXXXXXXXXXXX

QUADRO DE REVISÕES

REVISÃO	DATA	MOTIVAÇÃO	SOLICITANTE	CONTEÚDO	AUTOR
R00	18/11/2024	Nº SEI e Despacho Nº 202400031008712	SECPLANH	Emissão inicial do projeto	KALITA OLIVEIRA
R01	13/02/2024	Nº SEI e Despacho Nº 202400031008712	SECPLANH	Atualização modelo construtivo	KALITA OLIVEIRA
R02	18/18/2025	Nº SEI e Despacho Nº 202400031008712	SECPLANH	Revisão dos lotes glosados	PAULA SIQUEIRA

APROVAÇÃO DE PROJETO:

Os projetos referentes ao Processo SEI Nº202400031008712, encontram-se dentro das normas e exigências da AGEHAB, tendo sido elaborado por profissionais habilitados.

GERÊNCIA DE PROJETOS DE IMPLANTAÇÃO

SECRETARIA EXECUTIVA DE PLANEJAMENTO E PROJETOS HABITACIONAIS

AGEHAB Agência Goiana de Habitação

GOVERNO DE GOIÁS O ESTADO QUE DÁ CERTO

PROJETO DE PATAMARIZAÇÃO

VICENTINÓPOLIS MÓD II - 50 UH

ENDEREÇO DA OBRA: Quadra 08, lotes 03 e 04; Quadra 11, lotes 12 e 13 e lotes 17 e 18, Quadra 12, lotes 01 a 15 e lotes 18 a 26, Quadra 13, lotes 05 a 14, lotes 19 a 28, localizados no loteamento denominado Residencial Emídia Ferreira Chaves

PROPRIETÁRIO: AGÊNCIA GOIANA DE HABITAÇÃO - AGEHAB
CNPJ: 01.274.240/0001-47

AUTOR DO PROJETO: ARQ. URB. KALITA LORRANE MOREIRA DE OLIVEIRA | CAU: A166601-0 / GO

PATAMARIZAÇÃO

CONTEÚDO:

MUROS DE ARRIMO

ÁREA DO TERRENO: 10.726,72m²	**DESENHO:** MARÍLLIA OLIVEIRA	**ESCALA:** 1 : 100	**FOLHA:** 11
ÁREA CONSTRUÍDA: 00.000,00m²	**PROGRAMA:** REVIT - 2025 **DATA:** NOV/2024	**FORMATO:** A1 (841x594mm)	

IMPORTANTE: ANTES DA EXECUÇÃO, VERIFICAR A COMPATIBILIDADE COM PROJETOS COMPLEMENTARES: TOPOGRÁFICO, EXECUTIVO, ESTRUTURAL, ELÉTRICO E HIDRÁULICO.

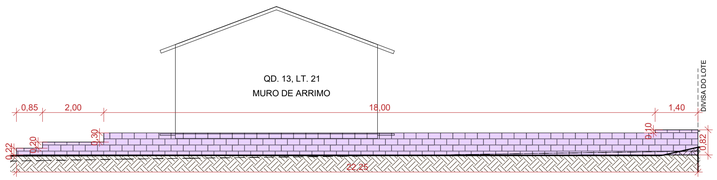

1 **M.21**

ESCALA - 1 : 100

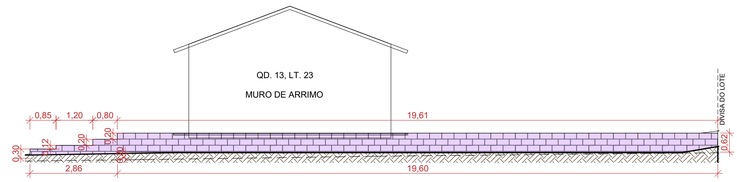

3 **M.23**

ESCALA - 1 : 100

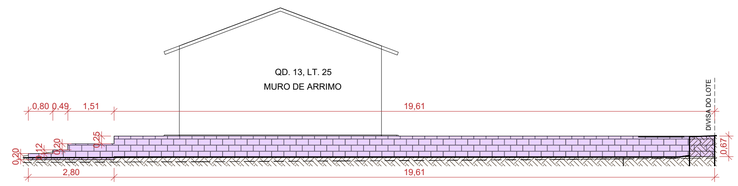

5 **M.25**

ESCALA - 1 : 100

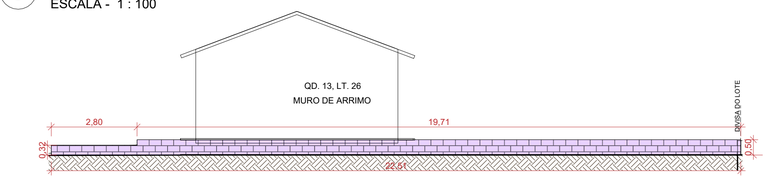

7 **M.27**

ESCALA - 1 : 100

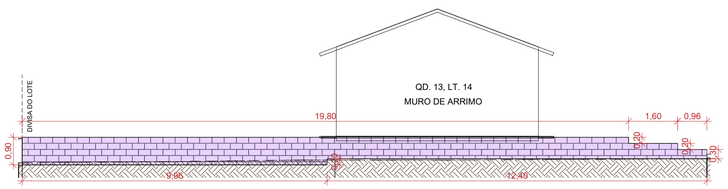

9 **M.29**

ESCALA - 1 : 100

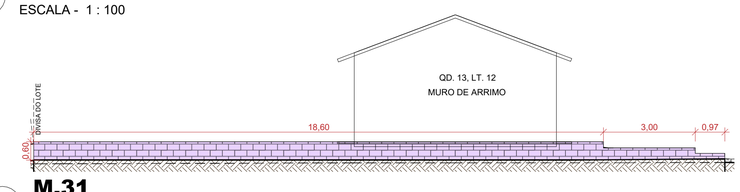

11 **M.31**

ESCALA - 1 : 100

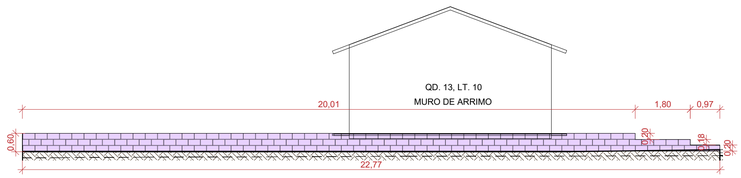

13 **M.33**

ESCALA - 1 : 100

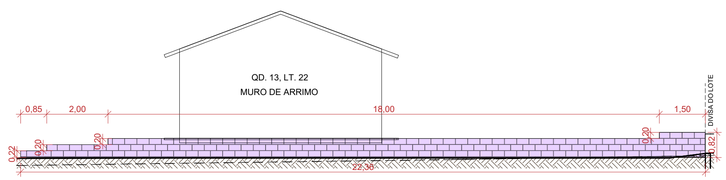

2 **M.22**

ESCALA - 1 : 100

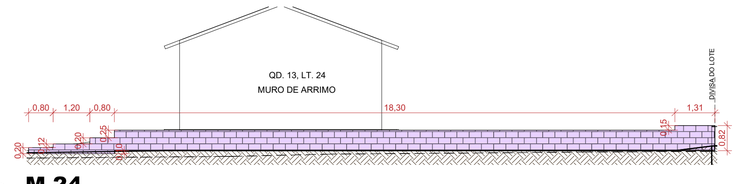

4 **M.24**

ESCALA - 1 : 100

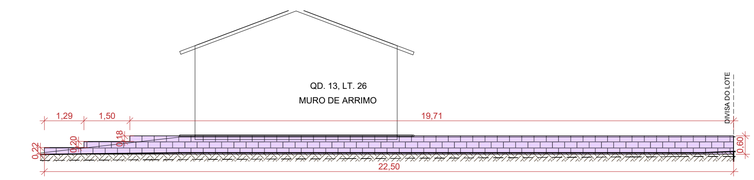

6 **M.26**

ESCALA - 1 : 100

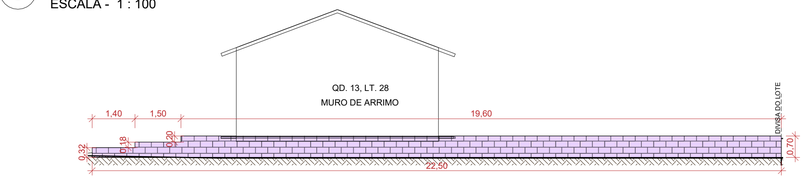

8 **M.28**

ESCALA - 1 : 100

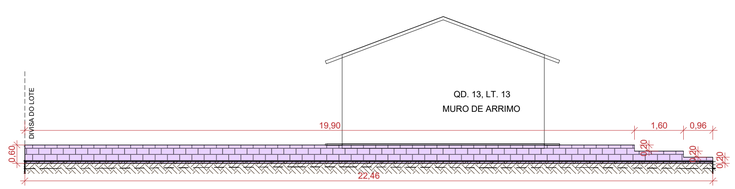

10 **M.30**

ESCALA - 1 : 100

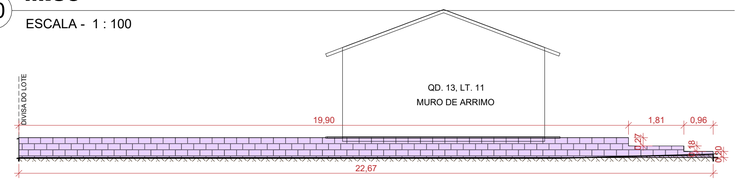

12 **M.32**

ESCALA - 1 : 100

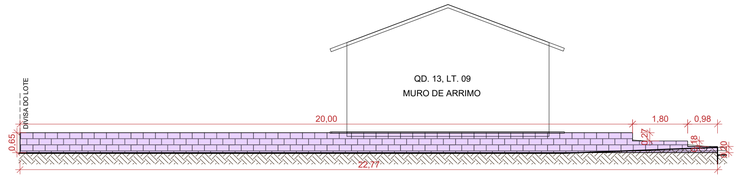

14 **M.34**

ESCALA - 1 : 100

NOTA 1: O TERRENO DO RECUO FRONTAL DE GRAMA DEVERÁ SER NIVELADO EM CONFORMIDADE COM O NÍVEL DA CALÇADA E DO PLATÔ DA CASA.

NOTA 2: A RAMPA DE ACESSO DEVE TER DE 3% A 8,33% CHEGANDO AO NÍVEL DO PASSEIO DE PROTEÇÃO DA CASA. QUALQUER ESTRUTURA DE FUNDAÇÃO DEVE SER REALIZADA ABAIXO DESTE NÍVEL PARA QUE A RAMPA SE MANTENHA COMO ESPECIFICADA EM PROJETO. VER DETALHE EM CORTE ESQUEMÁTICO PRANCHA 01.

NOTA 3:

PATAMARIZAÇÃO

_ O PROJETO DE PATAMARIZAÇÃO FOI EXECUTANDO COM BASE NO LEVANTAMENTO TOPOGRÁFICO REALIZADO PELO TECNÓLOGO EM AGRIMENSURA RÔMULO GUILHERME, SOBRE ART Nº 1020240285109

ARRIMOS

_ O DETALHAMENTO DOS MUROS DE ARRIMO ENCONTRA-SE NO PROJETO ESTRUTURAL.

TALUDES

_ DEVERÁ SER PREVISTO SISTEMA DE DRENAGEM DOS TALUDES.
_ O TALUDE E 1M EM SEU ENTORNO DEVERÁ SER REVESTIDO DE COBERTURA VEGETAL.

CALÇADAS

_ O DETALHAMENTO DAS CALÇADAS ENCONTRA-SE NO PROJETO PASSEIO PÚBLICO.

PROJEÇÃO DA VAGA DE VEÍCULO

_ VERIFICAR A POSIÇÃO DAS VAGAS DE VEÍCULO EM PROJETO DE PASSEIO PÚBLICO.

LOTES FORA DOS CRITÉRIOS NECESSÁRIOS:

_ TODOS OS LOTES ATENDEM OS CRITÉRIOS EXIGIDOS PELA AGEHAB.

LOTES RESERVADOS

_ OS LOTES 05,09,12 E 24 NA QUADRA 12 SÃO RESERVADOS PARA IDOSOS E PESSOAS COM DEFICIÊNCIA (PCD), RESPECTIVAMENTE.
_ 5% (CINCO POR CENTO) DAS UNIDADES DE PROGRAMAS DE LOTEAMENTOS SOCIAIS E DE HABITAÇÃO POPULAR SERÃO DESTINADAS ÀS MULHERES VÍTIMAS DE VIOLÊNCIA DOMÉSTICA CONFORME LEI ESTADUAL Nº 21.525/2022. TAIS HABITAÇÕES SERÃO DESIGNADAS EM SORTEIO E NÃO HAVERÃO DIFERENCIAÇÃO ÀS DEMAIS.

HISTÓRICO DE REVISÃO: R02

00 -EMISSÃO INICIAL DO PROJETO
01 - ATUALIZAÇÃO MODELO CONSTRUTIVO - CASA EXCEL
02 - REVISÃO DOS LOTES GLOSADOS
03 - XXXXXXXXXXXXXXXXX
04 - XXXXXXXXXXXXXXXXX
05 - XXXXXXXXXXXXXXXXX

QUADRO DE REVISÕES

REVISÃO	DATA	MOTIVAÇÃO	SOLICITANTE	CONTEÚDO	AUTOR
R00	18/11/2024	Nº SEI e Despacho Nº 202400031008712	SECPLANH	Emissão inicial do projeto	KALITA OLIVEIRA
R01	13/02/2024	Nº SEI e Despacho Nº 202400031008712	SECPLANH	Atualização modelo construtivo	KALITA OLIVEIRA
R02	18/18/2025	Nº SEI e Despacho Nº 202400031008712	SECPLANH	Revisão dos lotes glosados	PAULA SIQUEIRA

APROVAÇÃO DE PROJETO:

Os projetos referentes ao Processo SEI Nº202400031008712, encontram-se dentro das normas e exigências da AGEHAB, tendo sido elaborado por profissionais habilitados.

GERÊNCIA DE PROJETOS DE IMPLANTAÇÃO

SECRETARIA EXECUTIVA DE PLANEJAMENTO E PROJETOS HABITACIONAIS

AGEHAB Agência Goiana de Habitação

GOVERNO DE GOIÁS O ESTADO QUE DÁ CERTO

PROJETO DE PATAMARIZAÇÃO

VICENTINÓPOLIS MÓD II - 50 UH

ENDEREÇO DA OBRA: Quadra 08, lotes 03 e 04; Quadra 11, lotes 12 e 13 e lotes 17 e 18, Quadra 12, lotes 01 a 15 e lotes 18 a 26, Quadra 13, lotes 05 a 14, lotes 19 a 28, localizados no loteamento denominado Residencial Emídia Ferreira Chaves

PROPRIETÁRIO:

AGÊNCIA GOIANA DE HABITAÇÃO - AGEHAB
CNPJ: 01.274.240/0001-47

AUTOR DO PROJETO:

ARQ. URB. KALITA LORRANE MOREIRA DE OLIVEIRA | CAU: A166601-0 / GO

PATAMARIZAÇÃO

CONTEÚDO:

MUROS DE ARRIMO

ÁREA DO TERRENO: 10.726,72m²	**DESENHO:** MARÍLLIA OLIVEIRA	**ESCALA:** 1 : 100	**FOLHA:** 12
ÁREA CONSTRUÍDA: 00.000,00m²	**PROGRAMA:** REVIT - 2025 **DATA:** NOV/2024	**FORMATO:** A1 (841x594mm)	

IMPORTANTE: ANTES DA EXECUÇÃO, VERIFICAR A COMPATIBILIDADE COM PROJETOS COMPLEMENTARES: TOPOGRÁFICO, EXECUTIVO, ESTRUTURAL, ELÉTRICO E HIDRÁULICO.

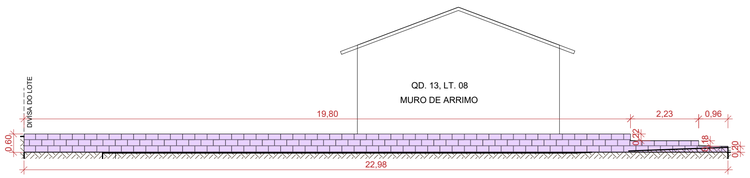

3 **M.35**

ESCALA - 1 : 100

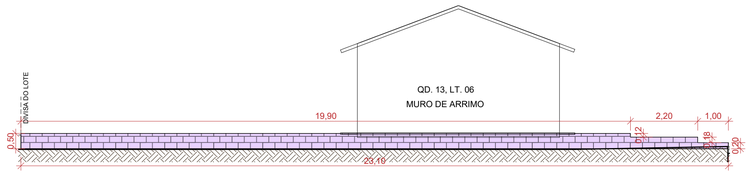

1 **M.37**

ESCALA - 1 : 100

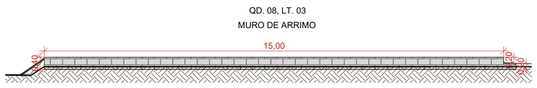

5 **M.39**

ESCALA - 1 : 100

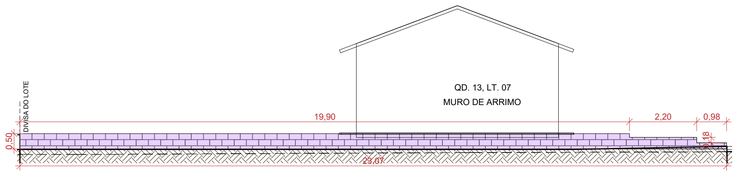

4 **M.36**

ESCALA - 1 : 100

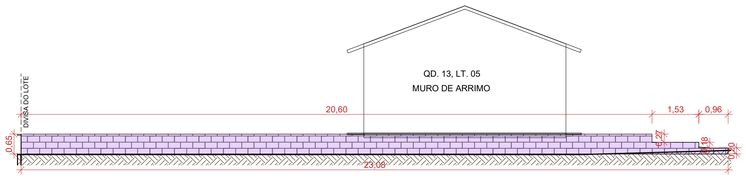

2 **M.38**

ESCALA - 1 : 100

NOTA 1: O TERRENO DO RECUO FRONTAL DE GRAMA DEVERÁ SER NIVELADO EM CONFORMIDADE COM O NÍVEL DA CALÇADA E DO PLATÔ DA CASA.

NOTA 2: A RAMPA DE ACESSO DEVE TER DE 3% A 8,33% CHEGANDO AO NÍVEL DO PASSEIO DE PROTEÇÃO DA CASA. QUALQUER ESTRUTURA DE FUNDAÇÃO DEVE SER REALIZADA ABAIXO DESTE NÍVEL PARA QUE A RAMPA SE MANTENHA COMO ESPECIFICADA EM PROJETO. VER DETALHE EM CORTE ESQUEMÁTICO PRANCHA 01.

NOTA 3:

PATAMARIZAÇÃO

_ O PROJETO DE PATAMARIZAÇÃO FOI EXECUTANDO COM BASE NO LEVANTAMENTO TOPOGRÁFICO REALIZADO PELO TECNÓLOGO EM AGRIMENSURA RÔMULO GUILHERME, SOBRE ART Nº 1020240285109

ARRIMOS

_ O DETALHAMENTO DOS MUROS DE ARRIMO ENCONTRA-SE NO PROJETO ESTRUTURAL.

TALUDES

_ DEVERÁ SER PREVISTO SISTEMA DE DRENAGEM DOS TALUDES.
_ O TALUDE E 1M EM SEU ENTORNO DEVERÁ SER REVESTIDO DE COBERTURA VEGETAL.

CALÇADAS

_ O DETALHAMENTO DAS CALÇADAS ENCONTRA-SE NO PROJETO PASSEIO PÚBLICO.

PROJEÇÃO DA VAGA DE VEÍCULO

_ VERIFICAR A POSIÇÃO DAS VAGAS DE VEÍCULO EM PROJETO DE PASSEIO PÚBLICO.

LOTES FORA DOS CRITÉRIOS NECESSÁRIOS:

_ TODOS OS LOTES ATENDEM OS CRITÉRIOS EXIGIDOS PELA AGEHAB.

LOTES RESERVADOS

_ OS LOTES 05,09,12 E 24 NA QUADRA 12 SÃO RESERVADOS PARA IDOSOS E PESSOAS COM DEFICIÊNCIA (PCD), RESPECTIVAMENTE.
_ 5% (CINCO POR CENTO) DAS UNIDADES DE PROGRAMAS DE LOTEAMENTOS SOCIAIS E DE HABITAÇÃO POPULAR SERÃO DESTINADAS ÀS MULHERES VÍTIMAS DE VIOLÊNCIA DOMÉSTICA CONFORME LEI ESTADUAL Nº 21.525/2022. TAIS HABITAÇÕES SERÃO DESIGNADAS EM SORTEIO E NÃO HAVERÃO DIFERENCIAÇÃO ÀS DEMAIS.

HISTÓRICO DE REVISÃO: R02

00 -EMISSÃO INICIAL DO PROJETO
01 - ATUALIZAÇÃO MODELO CONSTRUTIVO - CASA EXCEL
02 - REVISÃO DOS LOTES GLOSADOS
03 - XXXXXXXXXXXXXXXXX
04 - XXXXXXXXXXXXXXXXX
05 - XXXXXXXXXXXXXXXXX

QUADRO DE REVISÕES

REVISÃO	DATA	MOTIVAÇÃO	SOLICITANTE	CONTEÚDO	AUTOR
R00	18/11/2024	Nº SEI e Despacho Nº 202400031008712	SECPLANH	Emissão inicial do projeto	KALITA OLIVEIRA
R01	13/02/2024	Nº SEI e Despacho Nº 202400031008712	SECPLANH	Atualização modelo construtivo	KALITA OLIVEIRA
R02	18/18/2025	Nº SEI e Despacho Nº 202400031008712	SECPLANH	Revisão dos lotes glosados	PAULA SIQUEIRA

APROVAÇÃO DE PROJETO:

Os projetos referentes ao Processo SEI Nº202400031008712, encontram-se dentro das normas e exigências da AGEHAB, tendo sido elaborado por profissionais habilitados.

GERÊNCIA DE PROJETOS DE IMPLANTAÇÃO

SECRETARIA EXECUTIVA DE PLANEJAMENTO E PROJETOS HABITACIONAIS

AGEHAB Agência Goiana de Habitação

GOVERNO DE GOIÁS O ESTADO QUE DÁ CERTO

PROJETO DE PATAMARIZAÇÃO

VICENTINÓPOLIS MÓD II - 50 UH

ENDEREÇO DA OBRA: Quadra 08, lotes 03 e 04; Quadra 11, lotes 12 e 13 e lotes 17 e 18, Quadra 12, lotes 01 a 15 e lotes 18 a 26, Quadra 13, lotes 05 a 14, lotes 19 a 28, localizados no loteamento denominado Residencial Emídia Ferreira Chaves

PROPRIETÁRIO:

AGÊNCIA GOIANA DE HABITAÇÃO - AGEHAB
CNPJ: 01.274.240/0001-47

AUTOR DO PROJETO:

ARQ. URB. KALITA LORRANE MOREIRA DE OLIVEIRA | CAU: A166601-0 / GO

PATAMARIZAÇÃO

CONTEÚDO:

MUROS DE ARRIMO

ÁREA DO TERRENO: 10.726,72m²	**DESENHO:** MARÍLLIA OLIVEIRA	**ESCALA:** 1 : 100	**FOLHA:** 13
ÁREA CONSTRUÍDA: 00.000,00m²	**PROGRAMA:** REVIT - 2025 **DATA:** NOV/2024	**FORMATO:** A1 (841x594mm)	

IMPORTANTE: ANTES DA EXECUÇÃO, VERIFICAR A COMPATIBILIDADE COM PROJETOS COMPLEMENTARES: TOPOGRÁFICO, EXECUTIVO, ESTRUTURAL, ELÉTRICO E HIDRÁULICO.